







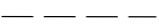










DETĀLPLĀNOJUMS NEKUSTAMAJAM ĪPAŠUMAM "GRĪVNIKI" SIGULDĀ, SIGULDAS NOVADĀ kadastra apzīmējums 8094 004 0344

Elektroapgādes nodrošinājuma shēma




Apzīmējumi plānā

-  Detālplānojuma robeža
-  Esošās uzmērītās īpašumu robežas
-  Zemes vienību kadastra apzīmējumi
-  Esošās ielu sarkanās līnijas ar lūzumpunktiem
-  Projektētās ielu sarkanās līnijas ar lūzumpunktiem
-  Likvidējams esošās ielu sarkanās līnijas posms
-  Jaunveidojamo zemes vienību robežas (norādītas orientējoši)
-  Jaunveidojamo zemes vienību Nr. pēc kārtas (norādītas orientējoši)
-  Būvlaide - no Jūdažu ielas - 6m, no Dārznieku ielas un projektētās Grīvnieku ielas - 5m
-  Esošās ēkas
-  Likvidējamās ēkas
-  Perspektīvā ēkas novietne (norādīta orientējoši)
-  Projektējamā brauktuve, nosaukums, iebrauktuves - norādītas orientējoši, precizējamas māju tehniskajos projektos
-  Teritorija, kas var kalpot par pamatu ceļa servitūta tiesību nodibināšanai. Ceļa vieta var tikt mainīta vai precizēta normatīvos aktos noteiktajā kārtībā. Ceļa servitūta līgums slēdzams pie īpašuma reālās sadales, reģistrējot zemesgrāmatas nodaļījumos.
-  Esošās iebrauktuves no Dārznieku ielas - norādītas orientējoši



Projektētās inženierkomunikācijas

-  Projektējamā 0.4kV elektrības kabeļu līnija ar projektējamo elektrosadales skapi (norādīts orientējoši)
-  Projektējamā ārējā apgaismojuma elektrības kabeļa līnija (norādīta orientējoši)

Topogrāfiskie apzīmējumi

-  Esošs pazemes zemsprieguma elektrokabelis 0.4kV
-  Esošs pazemes vidēja sprieguma elektrokabelis 20kV
-  Esošs zemsprieguma gaisvada līnija 0.4kV

Aprūtinājumi

-  Eksploatacijas aizsargjoslas teritorija gar elektrisko tīklu kabeļu līniju (7312050201) - katrā pusē 1 metra attālumā no kabeļu līnijas ass
-  Eksploatacijas aizsargjoslas teritorija ap elektrisko tīklu gaisvadu līniju pilsētās un ciemos ar nominālo spriegumu līdz 20 kilovoltiem (7312050601) - 2,5 metru attālumā no līnijas ass

Elektroapgādes nodrošinājuma shēma		Lapa	Mērogs
		6	1:700
Pasūtītājs: zemes īpašnieks		TM projekcijas mēroga koeficients m=0.999600	
Objekta adrese: "Grīvnieki", Siguldas pag., Siguldas nov.		LKS-92 TM koordinātu sistēma Latvijas normālo augstumu sistēma (LAS-2005,5)	
Līguma pielikuma Nr:	Detālplānojuma projekts		
Detālplānojuma izstrāde atbilst normatīvo aktu prasībām	Valdes locekle	Sintija Batkovska	
	Zemes ierīkotājs Sert.- AA000000042	Aigars Galzons	
		SIA "Detālplānojumi SB" Reģ.Nr. LV40203081595 Jelgavas iela 4A - 15, Līvberze, Līvberzes pag., Jelgavas nov., LV-3014 Tālr. +371 29125515	

PIEZĪMES:
1. Projekts izstrādāts uz inženiertopogrāfiskā plāna mērogā 1:500 (uzmērīšana veikta 2018.gada maijā);
2. Topogrāfiskais plāns sastādīts koordinātu sistēmā LKS-92 TM, Latvijas normālo augstumu sistēmā epochā 2000,5 (LAS-2000,5).



Objekta izvietojuma shēma

