


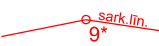



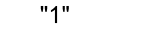
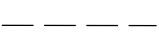









DETĀLPLĀNOJUMS NEKUSTAMAJAM ĪPAŠUMAM
"GRĪVNIKI" SIGULDĀ, SIGULDAS NOVADĀ
kadastra apzīmējums 8094 004 0344

Elektronisko sakaru tīkla izvietojuma shēma


Apzīmējumi plānā

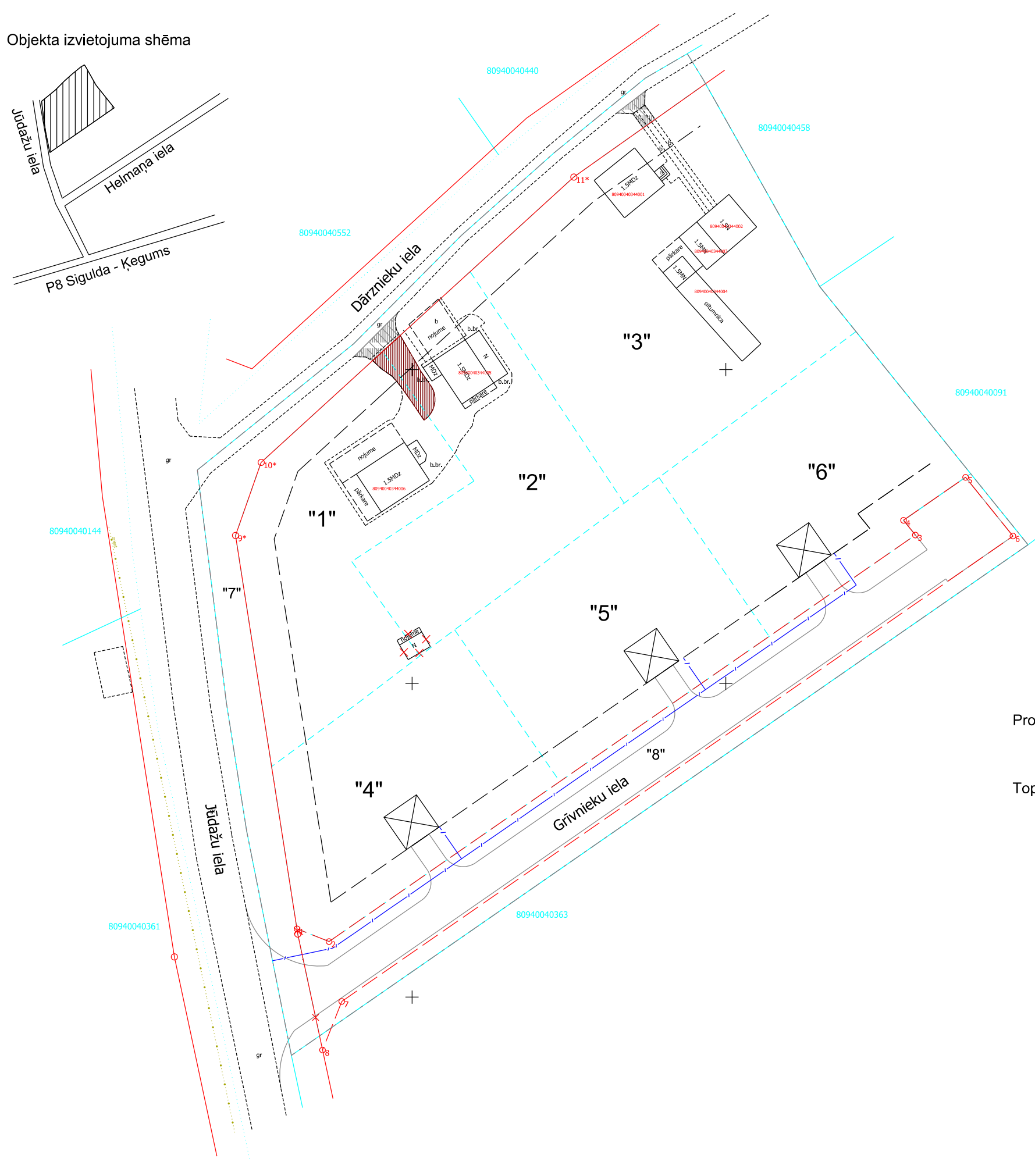
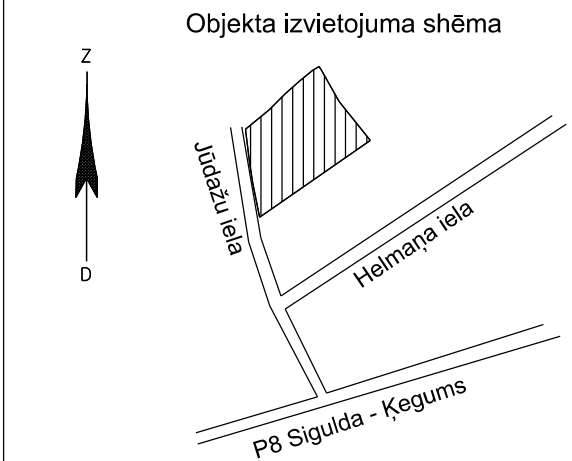
-  Detālplānojuma robeža
-  Esošās uzmērītās ģeometriskās robežas
-  Zemes vienību kadastra apzīmējumi
-  Esošās ielu sarkanās līnijas ar lūzumpunktiem
-  Projektētās ielu sarkanās līnijas ar lūzumpunktiem
-  Likvidējams esošās ielu sarkanās līnijas posms
-  Jaunveidojamo zemes vienību robežas (norādītas orientējoši)
-  Jaunveidojamo zemes vienību Nr. pēc kārtas (norādītas orientējoši)
-  Būvlaide - no Jūdažu ielas - 6m, no Dārznieku ielas un projektētās Grīvnieku ielas - 5m
-  Esošās ēkas
-  Likvidējamās ēkas
-  Perspektīvā ēkas novietne (norādīta orientējoši)
-  Projektējamā brauktuve, nosaukums, iebrauktuves - norādītas orientējoši, precizējamas māju tehniskajos projektos
-  Teritorija, kas var kalpot par pamatu ceļa servitūta tiesību nodibināšanai. Ceļa vieta var tikt mainīta vai precizēta normatīvos aktos noteiktajā kārtībā. Ceļa servitūta līgums slēdzams pie ģeometriskās sadales, reģistrējot zemesgrāmatas nodalījumos.
-  Esošās iebrauktuves no Dārznieku ielas - norādītas orientējoši

Projektētās inženierkomunikācijas

-  Projektējamā elektronisko sakaru kabeļu kanalizācija (norādīta orientējoši)

Topogrāfiskie apzīmējumi

-  Nedarbojošs elektronisko sakaru kabeļu kanalizācija



PIEZĪMES:
1. Projekts izstrādāts uz inženiertopogrāfiskā plāna mērogā 1:500 (uzmērīšana veikta 2018.gada maijā);
2. Topogrāfiskais plāns sastādīts koordinātu sistēmā LKS-92 TM, Latvijas normālo augstumu sistēmā epochā 2000,5 (LAS-2000,5).

Elektronisko sakaru tīkla izvietojuma shēma		Lapa	Mērogs
		9	1:700
Pasūtītājs: zemes īpašnieks		TM projekcijas mēroga koeficients m=0.999600	
Objekta adrese: "Grīvnieki", Siguldas pag., Siguldas nov.		LKS-92 TM koordinātu sistēma Latvijas normālo augstumu sistēma (LAS-2005,5)	
Līguma pielikuma Nr:	Detālplānojuma projekts		
Detālplānojuma izstrāde atbilst normatīvo aktu prasībām	Valdes locekle	Sintija Batkovska	
	Zemes ierīkotājs Sert.- AA000000042	Aigars Galzons	
		SIA "Detālplānojumi SB" Reģ.Nr. LV40203081595 Jelgavas iela 4A - 15, Līvberze, Līvberzes pag., Jelgavas nov., LV-3014 Tālr. +371 29125515	