SIA "Reģionālie projekti"
Reģ. Nr.40003404474
Birojs: Rūpniecības iela 32B-501,
Rīga, LV-1045
Tel. 67320809, mob.tel. 26522307
E-pasts: birojs@rp.lv
www.rp.lv

Siguldas novada pašvaldība
Reģ. Nr.90000048152
Pils iela 16, Sigulda,
Siguldas novads, LV-2150
Tālr.67970844
E-pasts: dome@sigulda.lv
www.sigulda.lv

SIGULDAS NOVADA
(administratīvā teritorija līdz 01.07.2021.)
TERITORIJAS PLĀNOJUMA 2012.-2024.GADAM
GROZĪJUMI

PIEVIENOJUMU VIETAS VALSTS AUTOCEĻIEM

2021

SATURS

Ievads	3
Tabula Nr.1. Pievienojumu vietas valsts galvenajam autoceļam A2 Rīga – Sigulda – Igaunijas robeža (Veclaicene). *Karte Nr.1*	5
Tabula Nr.2. Piekļuves iespējas no valsts autoceļa A2 pieguļošajās zemes vienībās Siguldas pilsētas teritorijā. *Karte Nr. 11*	8
Tabula Nr.3. Pievienojumu vietas valsts reģionālajam autoceļam P3 Garkalne – Alauksts. *Karte Nr.3*	19
Tabula Nr.4. Pievienojumu vietas valsts reģionālajam autoceļam P8 Inciems – Sigulda – Ķegums. *Karte Nr.7*	22
Tabula Nr.5. Pievienojumu vietas valsts reģionālajam autoceļam P10 Inčukalns – Ropaži – Ikšķile. *Karte Nr.5*	27
Tabula Nr.6. Pievienojumu vietas valsts reģionālajam autoceļam P32 Augšlīgatne – Skrīveri. *Karte Nr.6*	28
Tabula Nr.7. Pievienojumu vietas valsts vietējam autoceļam V83 Sigulda – Vildoga – Līgatne. *Karte Nr.2*	30
Tabula Nr.8. Pievienojumu vietas valsts vietējam autoceļam V58 Sigulda – Allaži – Ausmas. *Karte Nr.8*	33
Tabula Nr.9. Pievienojumu vietas valsts vietējam autoceļam V59 Mālpils – Peļņi. *Karte Nr.3 un Karte Nr.4*	39
Tabula Nr.10. Pievienojumu vietas valsts vietējam autoceļam V65 Pādes – Tūzas. *Karte Nr.3*	40
Tabula Nr.11. Pievienojumu vietas valsts vietējam autoceļam V69 Klints – Celmi. *Karte Nr.8*	41
Tabula Nr.12. Pievienojumu vietas valsts vietējam autoceļam V70 Pievedceļš Mazajiem Kangariem. *Karte Nr.3*	43
Tabula Nr.13. Pievienojumu vietas valsts vietējam autoceļam V84 Inčukalns – Kalējbūņas. *Karte Nr.9*	44
Tabula Nr.14. Pievienojumu vietas valsts vietējam autoceļam V85 Jūdaži – More. *Karte Nr.10*	46
Tabula Nr.15. Pievienojumu vietas valsts vietējam autoceļam V96 Pievedceļš Lorupes gravai. *Karte Nr.1*	50
Tabula Nr.16. Pievienojumu vietas valsts vietējam autoceļam V318 Eglaine – More. *Karte Nr.6*	51
Tabula Nr.17. Pievienojumu vietas valsts vietējam autoceļam V319 Peļņi – More. *Karte Nr.4*	52
Karte Nr.1. Pievienojumu vietas valsts galvenajam autoceļam A2 Rīga – Sigulda – Igaunijas robeža (Veclaicene), valsts reģionālajam autoceļam P8 (Inčukalns – Sigulda-Ķegums) un valsts vietējam autoceļam V96 (pievedceļš Lorupes gravai) Siguldas pilsētā	
Karte Nr.2 Pievienojumu vietas valsts galvenajam autoceļam A2 Rīga – Sigulda – Igaunijas robeža (Veclaicene) un valsts vietējam autoceļam V83 (Sigulda – Vildoga – Līgatne)	
Karte Nr.3. Pievienojumu vietas valsts reģionālajam autoceļam P3 Garkalne – Alauksts (Allažu pagasts) un valsts vietējam autoceļam V70 (pievedceļš Mazajiem Kangariem) un V59 (Pādes – Tūzas)	
Karte Nr.4. Pievienojumu vietas valsts reģionālajam autoceļam P3 Garkalne – Alauksts (Allažu pagasts) un valsts vietējam autoceļam V319 (Peļņi – More) un V59 (Mālpils – Peļņi)	
Karte Nr.5. Pievienojumu vietas valsts reģionālajam autoceļam P10 (Inčukalns – Ropaži – Ikšķile)	

Karte Nr.6. Pievienojumu vietas valsts reģionālajam autoceļam P32 (Augšlīgatne – Skrīveri) un valsts vietējam autoceļam V318 (Eglaine – More)	
Karte Nr.7. Pievienojumu vietas valsts reģionālajam autoceļam P8 (Inčukalns – Sigulda – Ķegums) un valsts vietējam autoceļam V85 (Jūdaži – Nītaure)	
Karte Nr.8. Pievienojumu vietas valsts vietējiem autoceļiem V58 (Sigulda – Allaži – Ausmas) un V69 (Klints – Celmi)	
Karte Nr.9. Pievienojumu vietas valsts vietējiem autoceļiem V84 (Inčukalns – Kalējbūņas)	
Karte Nr.10. Pievienojumu vietas valsts vietējam autoceļam V85 (Jūdaži – More)	
Karte Nr.11. Piekļuves iespējas no valsts galvenā autoceļa A2 pieguļošajās zemes vienībās Siguldas pilsētas teritorijā	

Ievads

Siguldas novada teritorijas plānojuma 2012.-2024.gadam grozījumu ietvaros izvērtēta un atspoguļota VAS "Latvijas Valsts ceļi" sniegtā informācija par apzinātiem pievienojumiem valsts autoceļu tīklam Siguldas novada administratīvajā teritorijā un sagatavots transporta attīstības vispārīgs plāns.

VAS "Latvijas Valsts ceļi" Rīgas nodaļa un Cēsu nodaļa izsniedza sekojošus ceļu pievienojumu sarakstus:

- valsts galvenā autoceļa A2 **Rīga – Sigulda – Igaunijas robeža (Veclaicene)** reģistrēto nobrauktuvju saraksts Siguldas novadā;
- valsts reģionālā autoceļa **P3 Garkalne – Alauksts** reģistrēto nobrauktuvju saraksts Siguldas novadā;
- valsts reģionālā autoceļa **P8 Inciems – Sigulda – Ķegums** reģistrēto nobrauktuvju saraksts Siguldas novadā;
- valsts reģionālā autoceļa **P10 Inčukalns – Ropaži – Ikšķile** reģistrēto nobrauktuvju saraksts Siguldas novadā;
- valsts reģionālā autoceļa **P32 Augšlīgatne – Skrīveri** reģistrēto nobrauktuvju saraksts Siguldas novadā
- valsts vietējā autoceļa **V83 Sigulda – Vildoga – Līgatne** reģistrēto nobrauktuvju saraksts Siguldas novadā;
- valsts vietējā autoceļa **V58 Sigulda – Allaži – Ausmas** reģistrēto nobrauktuvju saraksts Siguldas novadā;
- valsts vietējā autoceļa **V59 Mālpils – Peļņi** reģistrēto nobrauktuvju saraksts Siguldas novadā;
- valsts vietējā autoceļa **V65 Pādes – Tūzas** reģistrēto nobrauktuvju saraksts Siguldas novadā;
- valsts vietējā autoceļa **V69 Klints - Celmi** reģistrēto nobrauktuvju saraksts Siguldas novadā;
- valsts vietējā autoceļa **V70 Pievedceļš Mazajiem Kangariem** reģistrēto nobrauktuvju saraksts Siguldas novadā;
- valsts vietējā autoceļa **V84 Inčukalns – Kalējbūņas** reģistrēto nobrauktuvju saraksts Siguldas novadā;
- valsts vietējā autoceļa **V85 Jūdaži – More** reģistrēto nobrauktuvju saraksts Siguldas novadā;
- valsts vietējā autoceļa **V96 Pievedceļš Lorupes gravai** reģistrēto nobrauktuvju saraksts Siguldas novadā;
- valsts vietējā autoceļa **V318 Eglaine – More** reģistrēto nobrauktuvju saraksts Siguldas novadā;
- valsts vietējā autoceļa **V319 Peļņi – More** reģistrēto nobrauktuvju saraksts Siguldas novadā.

Esošie pievienojumi attēloti Kartēs un aprakstīti Tabulās.

Teritorijas plānojuma grozījumu risinājumi neparedz kategoriju maiņu, tādējādi kategorijas tiek saglabātas atbilstoši VAS "Latvijas Valsts ceļi" sniegtajai informācijai.

Teritorijas plānojuma grozījumu izstrādes ietvaros ir apzināti nekustamie īpašumi Siguldas pilsētas teritorijas robežās, kas robežojas ar valsts galveno autoceļu A2 Rīga – Sigulda – Igaunijas robeža (Veclaicene) (pilsētas teritorijā - Vidzemes šoseja) un kuriem nav nodrošināta piekļuve uz nekustamo īpašumu.

Balstoties uz esošām pievienojumu vietām, var identificēt zemes vienības, kurām nav nodrošināta esoša piekļuve. Taču, ņemot vērā, ka ir citi juridiski risinājumi (piemēram, servitūti), katrs jauns ceļa pievienojums izvērtējams atsevišķi.

Izvērtējot apbūves raksturu, esošo un plānoto transporta intensitāti, jāņem vērā blakus esošo ceļa pievienojumu iespējas, juridiski vienojoties par to izmantošanu arī blakus esošām zemes vienībām.

Tabula Nr.1. Pievienojumu vietas valsts galvenajam autoceļam **A2 Rīga – Sigulda – Igaunijas robeža (Veclaicene)**

Nr.	Zemes vienības kadastra apzīmējums	Apraksts (esoša ceļa pievienojuma funkcija)	Ceļa pievienojuma kategorija	Paskaidrojums
1.	80940030004	Valsts autoceļa V96 pieslēgums	I	
3.	80940030139	Iebraucamais ceļš uz īpašumu "Jaunlorupes"	III	
4.	80940030056	Iebraucamais ceļš uz īpašumiem (īp. "Lorupīte")	I	
5.	80940030004	Valsts autoceļa V96 pieslēgums	I	
6.	80940030273	Iebraucamais ceļš uz DUS "VIADA"	I	
7.	80940030273	Iebraucamais ceļš uz DUS "VIADA"	I	
8.	80940030320	Pašvaldības ielas, Noliktavu iela, pieslēgums	II	
9.	80940030341	Iebraucamais ceļš uz atpūtas kompleksu "Jaunbeites"	II	
10.	80150031416	Pašvaldības ielas, Pulkveža Brieža iela, pieslēgums	I	
11.	80150040116	Valsts autoceļa V58 Sigulda-Allaži-Ausmas pieslēgums	I	
12.	80150040102	Iebraucamais ceļš uz veikalu kompleksu	II	
13.	80150040112	Pašvaldības ielas, Beites iela, pieslēgums	II	
14.	80150031718	Iebraucamais ceļš uz Strēlnieku ielu 20	III	
15.	80150031714	Iebraucamais ceļš uz Vidzemes šoseju 27	III	
16.	80150031702	Iebraucamais ceļš uz Vidzemes šoseju 29	III	
17.	80150031719	Iebraucamais ceļš uz Vidzemes šoseju 31	III	
18.	80150031703	Iebraucamais ceļš uz Vidzemes šoseju 33	III	
19.	80150040326	Iebraucamais ceļš uz DUS "CIRCLE-K" 123	I	
20.	80150040442	Valsts autoceļa P8 pieslēgums	I	
21.	80150031644	Valsts autoceļa P8 pieslēgums	I	
22.	80150040443	Pašvaldības ielas, Mazā Gāles iela, pieslēgums	II	
23.	80150040425	Iebraucamais ceļš uz Vidzemes šoseju 22	II	
24.	80150031807	Iebraucamais ceļš uz Vidzemes šoseju 47	III	
25.	80150031859	Iebraucamais ceļš uz Vidzemes šoseju 47a	III	
26.	80150031845	Iebraucamais ceļš uz Strēlnieku ielu 44	III	
27.	80150040424	Iebraucamais ceļš uz Vidzemes šoseju 26	II	
28.	80150030424	Pašvaldības ielas, Rūdolfa Blaumaņa iela, pieslēgums	II	
29.	80150040445	Pašvaldības iela, Jūdažu iela, pieslēgums	II	
30.	80150032222	Iebraucamais ceļš uz Vidzemes šoseju 61	III	

Nr.	Zemes vienības kadastra apzīmējums	Apraksts (esoša ceļa pievienojuma funkcija)	Ceļa pievienojuma kategorija	Paskaidrojums
31.	80940040068	Iebraucamais ceļš uz īpašumu "Duburi"	III	LVC saskaņojums uz dzīvojamās mājas projekta, 2007.
32.	80150032208	Iebraucamais ceļš uz DUS "Latvijas nafta"	III	
33.	80150032226	Iebraucamais ceļš uz DUS "Latvijas nafta"	III	
35.	80150032226	Iebraucamais ceļš uz Vidzemes šoseju 75	III	
36.	80940040190	Iebraucamais ceļš īpašumu (kad. nr. 80940040190)	IV	
37.	80150032206	Iebraucamais ceļš uz Vidzemes šoseju 77	III	
38.	80150032225	Iebraucamais ceļš uz Vidzemes šoseju 79	III	
39.	80150032218	Iebraucamais ceļš uz Vidzemes šoseju 81	III	
42.	80150032356	Pašvaldības ielas, Nītaures iela, pieslēgums	I	
43.	80940040979	Pašvaldības ielas, Institūta iela, pieslēgums	I	
44.	80150031416	Pašvaldības ielas, Pulkveža Brieža iela, pieslēgums	I	
45.	80940040646	Pašvaldības ielas, Zinātnes iela, pieslēgums	I	
47.				
48.	80940040631	Iebraucamais ceļš uz īpašumu "Liepas"	III	
49.	80940040578	Iebraucamais ceļš uz īpašumu "Strupauši"	III	
50.	80940040622	Iebraucamais ceļš uz īpašumu "Celmaļas", "Birzmalas" un teritoriju (kad. nr. 80940040768)	II	
51.	80940040653	Valsts autoceļa V83 pieslēgums	I	
52.	80940040622	Iebraucamais ceļš uz īpašumu "Celmaļas", "Birzmalas" un teritoriju (kad. nr. 80940040768)	II	
53.	80940020137	Iebraucamais ceļš uz īpašumu "Zilvas"	II	
54.	80940040644	Pašvaldības ceļa Nr. 9410 pieslēgums	II	
55.	80940040427	Iebraucamais ceļš uz īpašumu "Šosejas ēka 56.km"	III	
56.	80940040427	Iebraucamais ceļš uz īpašumu "Šosejas ēka 56.km"	III	
57.	80940040760	Pašvaldības ceļa Nr. 9411 pieslēgums	II	
58.	80940041228	Iebraucamais ceļš uz īpašumu "Ozoli"	III	
59.	80940040664	Pašvaldības ceļa Nr. 9441 pieslēgums	II	
60.	80940040654	Pašvaldības ceļa Nr. 9412 pieslēgums	II	
61.	80940040204	Piebraucamais ceļš uz īpašumiem "Gobas" un "Gobas 1"	III	

Nr.	Zemes vienības kadastra apzīmējums	Apraksts (esoša ceļa pievienojuma funkcija)	Ceļa pievienojuma kategorija	Paskaidrojums
62.	80940040766	Pašvaldības ceļa Nr. 9413 pieslēgums	II	
63.	80940040652	Pašvaldības ceļa Nr. 9414 pieslēgums	II	
66.	80940040280	Iebraucamais ceļš uz īpašumu "Pļaviņas"	III	
67.	80940040403	Iebraucamais ceļš uz īpašumu kad. nr. 80940040403	III	
68.	80940040404	Iebraucamais ceļš uz īpašumu kad. nr. 80940040404	IV	

Tabula Nr.2. Piekļuves iespējas no valsts galvenā autoceļa A2 pieguļošajās zemes vienībās Siguldas pilsētas teritorijā

Virzienā no Rīgas puses valsts galvenā autoceļa A2 (Vidzemes šoseja) kreisā puse

Nr.	Zemes vienības kadastra apzīmējums	Adrese	Apbūves veids	Plānotais funkcionālais zonējums	Piekļūšanas iespējas
1.	80940030178	–	Nav apbūves	Mežu teritorija (M)	Piekļūšanas iespējas no Valsts vietējā autoceļa V96
2.	80940030137	"Krastkalni", Kalnabeites, Siguldas pagasts	Nav apbūves	Dabas apstādījumu teritorija (DA) / Publiskās apbūves teritorija (P)	Piekļūšana no Valsts vietējā autoceļa V96
3.			Esoša dzīvojamā apbūve	Savrupmāju apbūves teritorija (DzS)	
4.	80940030024	"Annaskalni", Kalnabeites, Siguldas pagasts	Nav apbūves	Dabas apstādījumu teritorija (DA) / Publiskās apbūves teritorija (P)	Piekļūšana no Valsts vietējā autoceļa V96
5.			Esoša dzīvojamā apbūve	Savrupmāju apbūves teritorija (DzS)	
6.	80940030138	–	Nav apbūves	Publiskās apbūves teritorija (P)	Piekļūšana no Valsts vietējā autoceļa V96
7.	80940030013	–	Nav apbūves	Publiskās apbūves teritorija (P)	Piekļūšana no Valsts vietējā autoceļa V96
8.	80150024704	Vidzemes šoseja 17, Sigulda	Esoša dzīvojamā apbūve	Mazstāvu dzīvojamās apbūves teritorija (DzM)	Piekļūšana no Kalna ielas
9.	80150024796	Vidzemes šoseja 17a, Sigulda	Esoša dzīvojamā apbūve	Mazstāvu dzīvojamās apbūves teritorija (DzM)	Piekļūšana no Kalna ielas
10.	80150024795	Vidzemes šoseja 17b, Sigulda	Esoša dzīvojamā apbūve	Savrupmāju apbūves teritorija (DzS)	Piekļūšana no Kalna ielas
11.	80150024776/ 80150024784	Vidzemes šoseja 15, Sigulda	Esoša dzīvojamā apbūve	Savrupmāju apbūves teritorija (DzS)	Piekļūšana no Ābeļdārza ielas
12.	80150024777/ 80150024785	Vidzemes šoseja 13, Sigulda	Esoša dzīvojamā apbūve	Savrupmāju apbūves teritorija (DzS)	Piekļūšana no Ābeļdārza ielas
13.	80150024786	Ābeļdārza iela 11, Sigulda	Esoša dzīvojamā apbūve	Savrupmāju apbūves teritorija (DzS)	Piekļūšana no Ābeļdārza ielas
14.	80150024787	Ābeļdārza iela 9, Sigulda	Esoša dzīvojamā apbūve	Savrupmāju apbūves teritorija (DzS)	Piekļūšana no Ābeļdārza ielas

Nr.	Zemes vienības kadastra apzīmējums	Adrese	Apbūves veids	Plānotais funkcionālais zonējums	Piekļūšanas iespējas
15.	80150024788	Ābeļdārza iela 7, Sigulda	Esoša dzīvojamā apbūve	Savrupmāju apbūves teritorija (DzS)	Piekļūšana no Ābeļdārza ielas
16.	80150024789	Ābeļdārza iela 5, Sigulda	Esoša dzīvojamā apbūve	Savrupmāju apbūves teritorija (DzS)	Piekļūšana no Ābeļdārza ielas
17.	80150024790	Ābeļdārza iela 3, Sigulda	Esoša dzīvojamā apbūve	Savrupmāju apbūves teritorija (DzS)	Piekļūšana no Ābeļdārza ielas
18.	80150024791	Ābeļdārza iela 1, Sigulda	Esoša dzīvojamā apbūve	Savrupmāju apbūves teritorija (DzS)	Piekļūšana no Krasta ielas
19.	80150020268	Krasta iela 17, Sigulda	Nav apbūves	Publiskās apbūves teritorija (P)	Piekļūšana no Krasta ielas
20.	80150020266	–	Nav apbūves	Dabas apstādījumu teritorija (DA)	Piekļūšana no Noliktavu ielas
21.	80150024605	Noliktavu iela 5, Sigulda	Esoša komercobjektu apbūve	Publiskās apbūves teritorija (P)	Piekļūšana no Noliktavu ielas
22.	80150031401	Vidzemes šoseja 21, Sigulda	Nav apbūves	Jauktas centra apbūves teritorija (JC) / Mazstāvu dzīvojamās apbūves teritorija (DzM)	Piekļūšana no Mazās Saules ielas
23.	80150030093	Priežu iela 7, Sigulda	Nav apbūves	Jauktas centra apbūves teritorija (JC)	Piekļūšana no Mazās Saules ielas
24.	80150030090	Mazā Saules iela 4 un 6, Sigulda	Nav apbūves	Jauktas centra apbūves teritorija (JC)/ Publiskās apbūves teritorija (P)	Piekļūšana no Mazās Saules ielas
25.	80150030091	Mazā Saules iela 2, Sigulda	Esoša komercobjektu apbūve	Publiskās apbūves teritorija (P)	Piekļūšana no Mazās Saules ielas
26.	80150030082	Strēlnieku iela 2, Sigulda	Esoša komercobjektu apbūve	Publiskās apbūves teritorija (P)	Piekļūšana no Pulkveža Brieža ielas vai Strēlnieku ielas
27.	80150031716	Strēlnieku iela 6a, Sigulda	Esoša dzīvojamā apbūve	Jauktas centra apbūves teritorija (JC) / Dabas apstādījumu teritorija (DA)	Piekļūšana no Strēlnieku ielas
28.	80150031705	Strēlnieku iela 8, Sigulda	Esoša dzīvojamā apbūve	Jauktas centra apbūves teritorija (JC) / Dabas apstādījumu teritorija (DA)	Piekļūšana no Strēlnieku ielas
29.	80150031720	Vidzemes šoseja 11, Sigulda	Nav apbūves	Jauktas centra apbūves teritorija (JC) / Dabas apstādījumu teritorija (DA)	Nav piekļūšanas iespēju
30.	80150031730	Vidzemes šoseja 13, Sigulda	Nav apbūves	Jauktas centra apbūves teritorija (JC) / Dabas apstādījumu teritorija (DA)	Nav piekļūšanas iespēju

Nr.	Zemes vienības kadastra apzīmējums	Adrese	Apbūves veids	Plānotais funkcionālais zonējums	Piekļūšanas iespējas
31.	80150030077	Strēlnieku iela 14, Sigulda	Esoša dzīvojamā apbūve	Jauktas centra apbūves teritorija (JC) / Dabas apstādījumu teritorija (DA)	Piekļūšana no Strēlnieku ielas
32.	80150030078	Strēlnieku iela 14b, Sigulda	Nav apbūves	Jauktas centra apbūves teritorija (JC) / Dabas apstādījumu teritorija (DA)	Piekļūšana no Strēlnieku ielas
33.	80150031724	Strēlnieku iela 16a, Sigulda	Nav apbūves	Jauktas centra apbūves teritorija (JC) / Dabas apstādījumu teritorija (DA)	Piekļūšana no Strēlnieku ielas
34.	80150031717	Strēlnieku iela 16, Sigulda	Esoša dzīvojamā apbūve	Jauktas centra apbūves teritorija (JC) / Dabas apstādījumu teritorija (DA)	Piekļūšana no Strēlnieku ielas
35.	80150031713	Strēlnieku iela 18, Sigulda	Nav apbūves	Jauktas centra apbūves teritorija (JC) / Dabas apstādījumu teritorija (DA)	Piekļūšana no Strēlnieku ielas
36.	80150031722	Strēlnieku iela 20a, Sigulda	Nav apbūves	Jauktas centra apbūves teritorija (JC) / Dabas apstādījumu teritorija (DA)	Piekļūšana no Strēlnieku ielas
37.	80150031718	Strēlnieku iela 20, Sigulda	Esoša dzīvojamā apbūve	Jauktas centra apbūves teritorija (JC)	Piekļūšana no Strēlnieku ielas
38.	80150031714	Vidzemes šoseja 27, Sigulda	Esoša dzīvojamā apbūve	Jauktas centra apbūves teritorija (JC) / Dabas apstādījumu teritorija (DA)	Piekļūšana no Strēlnieku ielas
39.	80150031702	Vidzemes šoseja 29, Sigulda	Esoša dzīvojamā apbūve	Jauktas centra apbūves teritorija (JC) / Dabas apstādījumu teritorija (DA)	Piekļūšana no Strēlnieku ielas
40.	80150030163	–	Nav apbūves	Jauktas centra apbūves teritorija (JC) / Dabas apstādījumu teritorija (DA)	Piekļūšana no Strēlnieku ielas
41.	80150031719	Vidzemes šoseja 31, Sigulda	Esoša dzīvojamā apbūve	Jauktas centra apbūves teritorija (JC) / Dabas apstādījumu teritorija (DA)	Piekļūšana no Strēlnieku ielas
42.	80150031703	Vidzemes šoseja 33, Sigulda	Nav apbūves	Jauktas centra apbūves teritorija (JC) / Dabas apstādījumu teritorija (DA)	Piekļūšana no Strēlnieku ielas
43.	80150031707	Strēlnieku iela 30a, Sigulda	Nav apbūves	Jauktas centra apbūves teritorija (JC) / Dabas apstādījumu teritorija (DA)	Piekļūšana no Strēlnieku ielas
44.	80150031727	Strēlnieku iela 30b, Sigulda	Nav apbūves	Jauktas centra apbūves teritorija (JC) / Dabas apstādījumu teritorija (DA)	Piekļūšana no Strēlnieku ielas
45.	80150031731	Gāles iela 24, Sigulda	Nav apbūves	Publiskās apbūves teritorija (P)	Piekļūšana no Gāles iela
46.	80150031834	Gāles iela 21, Sigulda	Esoša komercobjektu apbūve	Publiskās apbūves teritorija (P)	Piekļūšana no Strēlnieku ielas

Nr.	Zemes vienības kadastra apzīmējums	Adrese	Apbūves veids	Plānotais funkcionālais zonējums	Piekļūšanas iespējas
47.	80150031842	Strēlnieku iela 36, Sigulda	Esoša dzīvojamā apbūve	Jauktas centra apbūves teritorija (JC) / Dabas apstādījumu teritorija (DA)	Piekļūšana no Strēlnieku ielas
48.	80150031808	Vidzemes šoseja 43, Sigulda	Esoša dzīvojamā apbūve	Jauktas centra apbūves teritorija (JC) / Dabas apstādījumu teritorija (DA)	Piekļūšana no Strēlnieku ielas
49.	80150031835	Vidzemes šoseja 45, Sigulda	Esoša dzīvojamā apbūve	Jauktas centra apbūves teritorija (JC) / Dabas apstādījumu teritorija (DA)	Piekļūšana no Strēlnieku ielas
50.	80150031836	Vidzemes šoseja 45a, Sigulda	Esoša dzīvojamā apbūve	Jauktas centra apbūves teritorija (JC) / Dabas apstādījumu teritorija (DA)	Piekļūšana no Strēlnieku ielas
51.	80150031807	Vidzemes šoseja 47, Sigulda	Esoša dzīvojamā apbūve	Jauktas centra apbūves teritorija (JC) / Dabas apstādījumu teritorija (DA)	Piekļūšana no Strēlnieku ielas
52.	80150031859	Vidzemes šoseja 47a, Sigulda	Esoša dzīvojamā apbūve	Jauktas centra apbūves teritorija (JC) / Dabas apstādījumu teritorija (DA)	Piekļūšana no Strēlnieku ielas
53.	80150031845	Vidzemes šoseja 49, Sigulda	Nav apbūves	Dabas apstādījumu teritorija (DA)	Nav piekļūšanas iespēju
54.	80150031839	Vidzemes šoseja 51, Sigulda	Nav apbūves	Dabas apstādījumu teritorija (DA)	Nav piekļūšanas iespēju
55.	80150031837	Vidzemes šoseja 53, Sigulda	Esoša dzīvojamā apbūve	Jauktas centra apbūves teritorija (JC)	Piekļūšana no Strēlnieku ielas
56.	80150031852	Strēlnieku iela 48, Sigulda	Esoša dzīvojamā apbūve	Jauktas centra apbūves teritorija (JC) / Dabas apstādījumu teritorija (DA)	Piekļūšana no Strēlnieku ielas
57.	80150031813	Strēlnieku iela 50, Sigulda	Esoša dzīvojamā apbūve	Jauktas centra apbūves teritorija (JC) / Dabas apstādījumu teritorija (DA)	Piekļūšana no Strēlnieku ielas
58.	80150032203	Vidzemes šoseja 57, Sigulda	Nav apbūves	Jauktas centra apbūves teritorija (JC) / Dabas apstādījumu teritorija (DA)	Piekļūšana no Strēlnieku ielas
59.	80150032223	Vidzemes šoseja 59, Sigulda	Nav apbūves	Jauktas centra apbūves teritorija (JC) / Dabas apstādījumu teritorija (DA)	Piekļūšana no Strēlnieku ielas
60.	80150032222	Vidzemes šoseja 61, Sigulda	Esoša dzīvojamā apbūve	Jauktas centra apbūves teritorija (JC) / Dabas apstādījumu teritorija (DA)	Piekļūšana no Strēlnieku ielas
61.	80150032221	Strēlnieku iela 58, Sigulda	Esoša dzīvojamā apbūve	Jauktas centra apbūves teritorija (JC) / Dabas apstādījumu teritorija (DA)	Piekļūšana no Strēlnieku ielas

Nr.	Zemes vienības kadastra apzīmējums	Adrese	Apbūves veids	Plānotais funkcionālais zonējums	Piekļūšanas iespējas
62.	80150032220	Vidzemes šoseja 65, Sigulda	Nav apbūves	Jauktas centra apbūves teritorija (JC) / Dabas apstādījumu teritorija (DA)	Piekļūšana no Strēlnieku ielas
63.	80150032208	Vidzemes šoseja 67, Sigulda	Esoša komercobjektu apbūve	Jauktas centra apbūves teritorija (JC) / Dabas apstādījumu teritorija (DA)	Piekļūšana no Strēlnieku ielas
64.	80150032201	Vidzemes šoseja 69, Sigulda	Esoša komercobjektu apbūve	Jauktas centra apbūves teritorija (JC) / Dabas apstādījumu teritorija (DA)	Piekļūšana no Strēlnieku ielas
65.	80150032202	Vidzemes šoseja 71, Sigulda	Esoša komercobjektu apbūve	Jauktas centra apbūves teritorija (JC) / Dabas apstādījumu teritorija (DA)	Piekļūšana no Strēlnieku ielas
66.	80150032226	–	Nav apbūves (Pašvaldības teritorija)	Jauktas centra apbūves teritorija (JC) / Dabas apstādījumu teritorija (DA)	Piekļūšana no “Latvijas Naftas” teritorijas
67.	80150032214	Strēlnieku iela 72, Sigulda	Esoša dzīvojamā apbūve	Jauktas centra apbūves teritorija (JC) / Dabas apstādījumu teritorija (DA)	Piekļūšana no Strēlnieku ielas
68.	80150032206	Vidzemes šoseja 77, Sigulda	Esoša dzīvojamā apbūve	Jauktas centra apbūves teritorija (JC) / Dabas apstādījumu teritorija (DA)	Piekļūšana no Vidzemes šosejas, pieslēguma kategorija – III, bet iespēja piekļūšana no Strēlnieku ielas
69.	80150032225	Vidzemes šoseja 79, Sigulda	Esoša dzīvojamā apbūve	Jauktas centra apbūves teritorija (JC) / Dabas apstādījumu teritorija (DA)	Piekļūšana no Vidzemes šosejas, pieslēguma kategorija – III
70.	80150032218	Vidzemes šoseja 81, Sigulda	Esoša dzīvojamā apbūve	Jauktas centra apbūves teritorija (JC) / Dabas apstādījumu teritorija (DA)	Piekļūšana no Vidzemes šosejas, pieslēguma kategorija – III
71.	80150032227	Vidzemes šoseja 83, Sigulda	Nav apbūves	Jauktas centra apbūves teritorija (JC) / Dabas apstādījumu teritorija (DA)	Nav piekļūšanas iespēju
72.	80150032211	Vidzemes šoseja 85, Sigulda	Nav apbūves	Jauktas centra apbūves teritorija (JC) / Dabas apstādījumu teritorija (DA)	Nav piekļūšanas iespēju
73.	80150032204	Strēlnieku iela 82, Sigulda	Nav apbūves	Jauktas centra apbūves teritorija (JC) / Dabas apstādījumu teritorija (DA)	Piekļūšana no Strēlnieku ielas
74.	80150032205	Nītaures iela 22, Sigulda	Nav apbūves	Jauktas centra apbūves teritorija (JC) / Dabas apstādījumu teritorija (DA)	Piekļūšana no Nītaures ielas
75.	80150032401	Strēlnieku iela 84, Sigulda	Nav apbūves	Jauktas centra apbūves teritorija (JC) / Dabas apstādījumu teritorija (DA)	Piekļūšana no Strēlnieku ielas

Nr.	Zemes vienības kadastra apzīmējums	Adrese	Apbūves veids	Plānotais funkcionālais zonējums	Piekļūšanas iespējas
76.	80150032407	Strēlnieku iela 84a, Sigulda	Esoša dzīvojamā apbūve	Mazstāvu dzīvojamās apbūves teritorija (DzM) / Dabas apstādījumu teritorija (DA)	Piekļūšana no Strēlnieku ielas
77.	80150032408	Strēlnieku iela 86, Sigulda	Esoša dzīvojamā apbūve	Mazstāvu dzīvojamās apbūves teritorija (DzM) / Dabas apstādījumu teritorija (DA)	Piekļūšana no Strēlnieku ielas
78.	80150032409	Strēlnieku iela 86a, Sigulda	Esoša dzīvojamā apbūve	Mazstāvu dzīvojamās apbūves teritorija (DzM) / Dabas apstādījumu teritorija (DA)	Piekļūšana no Strēlnieku ielas
79.	80150032410	Strēlnieku iela 88, Sigulda	Nav apbūves	Mazstāvu dzīvojamās apbūves teritorija (DzM) / Dabas apstādījumu teritorija (DA)	Piekļūšana no Strēlnieku ielas
80.	80150032402	"Strupauši", Sigulda	Nav apbūves	Jauktas centra apbūves teritorija (JC) / Dabas apstādījumu teritorija (DA)	Piekļūšana no Strēlnieku ielas vai Pulkveža Brieža ielas
81.	80150030804	Pulkveža Brieža iela 123, Sigulda	Nav apbūves	Jauktas centra apbūves teritorija (JC) / Publiskās apbūves teritorija (P)	Piekļūšana organizējama no Pulkveža Brieža ielas
82.	80940040695	–	Nav apbūves	Jauktas centra apbūves teritorija (JC) / Dabas apstādījumu teritorija (DA)	Nav piekļūšanas iespēju
83.	80940040461	–	Nav apbūves	Jauktas centra apbūves teritorija (JC) / Dabas apstādījumu teritorija (DA)	Nav piekļūšanas iespēju
84.	80940040855	–	Nav apbūves	Jauktas centra apbūves teritorija (JC) / Dabas apstādījumu teritorija (DA)	Nav piekļūšanas iespēju
85.	80940040578	"Strupauši", Sigulda	Esoša dzīvojamā apbūve	Jauktas centra apbūves teritorija (JC) / Dabas apstādījumu teritorija (DA)	Piekļūšana no Vidzemes šosejas, pieslēguma kategorija – III
86.	80940040459	–	Nav apbūves	Jauktas centra apbūves teritorija (JC) / Dabas apstādījumu teritorija (DA)	Nav piekļūšanas iespēju
87.	80940040681	–	Nav apbūves	Jauktas centra apbūves teritorija (JC) / Dabas apstādījumu teritorija (DA)	Nav piekļūšanas iespēju
88.	80940040416	–	Nav apbūves	Rūpnieciskās apbūves teritorija (R) / Publiskās apbūves teritorija (P)	Piekļūšana no Valsts vietējās nozīmes autoceļa V83

Virzienā no Rīgas puses valsts galvenā autoceļa A2 (Vidzemes šoseja) labā puse

Nr.	Zemes vienības kadastra apzīmējums	Adrese	Apbūves veids	Plānotais funkcionālais zonējums	Piekļūšanas iespējas
1.	80940030139	–	Nav apbūves	Publiskās apbūves teritorija (P)	Piekļūšana no Vidzemes šosejas, pieslēguma kategorija – III
2.	80940030272	–	Nav apbūves	Publiskās apbūves teritorija (P) / Dabas apstādījumu teritorija (DA)	Piekļūšana no Vidzemes šosejas, pieslēguma kategorijas – III (ceļš uz attīrīšanas iekārtām) un II (ceļš uz savrupmāju apbūves teritoriju)
3.	80940030056	–	Nav apbūves	Publiskās apbūves teritorija (P) / Dabas apstādījumu teritorija (DA)	Piekļūšana no Vidzemes šosejas, pieslēguma kategorija - II
4.	80940030273	"Lorēni", Siguldas pagasts	Esoša komercobjektu apbūve	Publiskās apbūves teritorija (P)	Piekļūšana no Vidzemes šosejas, pieslēguma kategorija - II
5.	80940030214	–	Nav apbūves	Publiskās apbūves teritorija (P) / Dabas apstādījumu teritorija (DA)	Nav piekļūšanas iespēju
6.	80940030132	–	Nav apbūves	Publiskās apbūves teritorija (P) / Dabas apstādījumu teritorija (DA)	Nav piekļūšanas iespēju
7.	80940030216	"Kalnabeites 9", Siguldas pagasts	Esoša dzīvojamā apbūve	Jauktas centra apbūves teritorija (JC) / Dabas apstādījumu teritorija (DA)	Piekļūšana no Kalnubeišu alejas
8.	80940030236	–	Nav apbūves	Jauktas centra apbūves teritorija (JC)	Piekļūšana no Kalnubeišu alejas
9.	80940030341	"Jaunbeites", Siguldas pagasts	Esoša komercobjektu apbūve	Jauktas centra apbūves teritorija (JC)	Piekļūšana no Vidzemes šosejas, pieslēguma kategorija – II
10.	80150040120	–	Nav apbūves	Jauktas centra apbūves teritorija (JC)	Piekļūšana no paralēla ceļa Vidzemes šosejai

Nr.	Zemes vienības kadastra apzīmējums	Adrese	Apbūves veids	Plānotais funkcionālais zonējums	Piekļūšanas iespējas
11.	80150040106	Vidzemes šoseja 2, Sigulda	Esoša dzīvojamā apbūve	Jauktas centra apbūves teritorija (JC)	Piekļūšana no paralēla ceļa Vidzemes šosejai
12.	80150040117	Vidzemes šoseja 4 un 4b, Sigulda	Esoša komercobjektu apbūve	Publiskās apbūves teritorija (P)	Piekļūšana no pašvaldības ielas (V58); Piekļūšana no Vidzemes šosejas, pieslēguma kategorija - III
13.	80150040021	Ventas iela 1, Sigulda	Esoša komercobjektu apbūve	Publiskās apbūves teritorija (P)	Piekļūšana no pašvaldības ielas (V58); Piekļūšana no Vidzemes šosejas, pieslēguma kategorija - III
14.	80150040020	Vidzemes šoseja 6a, Sigulda	Esoša komercobjektu apbūve	Publiskās apbūves teritorija (P)	Piekļūšana no pašvaldības ielas (V58); Piekļūšana no Vidzemes šosejas, pieslēguma kategorija - III
15.	80150040108	Ventas iela 3, Sigulda	Esoša dzīvojamā apbūve	Jauktas centra apbūves teritorija (JC)	Piekļūšana no Ventas ielas
16.	80150040113	Vidzemes šoseja 6, Sigulda	Esoša komercobjektu apbūve	Jauktas centra apbūves teritorija (JC)	Piekļūšana no Vidzemes šosejas, pieslēguma kategorija - III
17.	80150040119	Ventas iela 5a, Sigulda	Nav apbūves	Jauktas centra apbūves teritorija (JC) / Dabas apstādījumu teritorija (DA)	Piekļūšana no Ventas ielas
18.	80150040103	Ventas iela 7, Sigulda	Esoša komercobjektu apbūve	Jauktas centra apbūves teritorija (JC)	Piekļūšana no Ventas ielas
19.	80150040104	Ventas iela 7a, Sigulda	Nav apbūves	Jauktas centra apbūves teritorija (JC) / Dabas apstādījumu teritorija (DA)	Piekļūšana no Ventas ielas
20.	80150040109	Vidzemes šoseja 8, Sigulda	Nav apbūves	Jauktas centra apbūves teritorija (JC) / Dabas apstādījumu teritorija (DA)	Piekļūšana no Ventas ielas

Nr.	Zemes vienības kadastra apzīmējums	Adrese	Apbūves veids	Plānotais funkcionālais zonējums	Piekļūšanas iespējas
21.	80150040110	Ventas iela 9, Sigulda	Esoša dzīvojamā apbūve	Jauktas centra apbūves teritorija (JC)	Piekļūšana no Ventas ielas
22.	80150040111	Ventas iela 11, Sigulda	Esoša dzīvojamā apbūve	Jauktas centra apbūves teritorija (JC)	Piekļūšana no Ventas ielas
23.	80150040112	–	Nav apbūves	Dabas apstādījumu teritorija (DA)	Piekļūšana no Ventas ielas
24.	80150040130	–	Nav apbūves	Transporta apbūves teritorija (TR)	Piekļūšana no Ventas ielas
25.	80150040326	Vidzemes šoseja 12, Sigulda	Esoša komercobjektu apbūve	Publiskās apbūves teritorija (P)	Piekļūšana no Vidzemes šosejas, pieslēguma kategorija - II
26.	80150040305	Mālpils iela 1, Sigulda	Esoša komercobjektu apbūve	Publiskās apbūves teritorija (P)	Piekļūšana no Gāles ielas
27.	80150040426	Vidzemes šoseja 14, Sigulda	Esoša komercobjektu apbūve	Publiskās apbūves teritorija (P)	Piekļūšana no Gāles ielas
28.	80150040434	Vidzemes šoseja 16, Sigulda	Esoša komercobjektu apbūve	Publiskās apbūves teritorija (P)	Piekļūšana no Gāles ielas un Mazās Gāles ielas
29.	80150040404	Mazā Gāles iela 1, Sigulda	Esoša komercobjektu apbūve	Publiskās apbūves teritorija (P)	Piekļūšana no Mazās Gāles ielas
30.	80150040451	–	Esoša komercobjektu apbūve	Publiskās apbūves teritorija (P)	Piekļūšana no Mazās Gāles ielas
31.	80150040425	Vidzemes šoseja 22, Sigulda	Esoša komercobjektu apbūve	Publiskās apbūves teritorija (P)	Piekļūšana no Vidzemes šosejas, pieslēguma kategorija - III
32.	80150040403	Vidzemes šoseja 24, Sigulda	Esoša komercobjektu apbūve	Jauktas centra apbūves teritorija (JC)	Piekļūšana no Vidzemes šosejas, pieslēguma kategorija - III
33.	80150040424	Vidzemes šoseja 26, Sigulda	Esoša komercobjektu apbūve	Jauktas centra apbūves teritorija (JC)	Piekļūšana no Vidzemes šosejas, pieslēguma kategorija - III
34.	80150040423	Vidzemes šoseja 28, Sigulda	Nav apbūves	Jauktas centra apbūves teritorija (JC) / Dabas apstādījumu teritorija (DA)	Nav tiešu piekļūšanu iespējas; Iespēja nodrošināt piekļuvi no pieslēguma uz Vidzemes šoseju 26

Nr.	Zemes vienības kadastra apzīmējums	Adrese	Apbūves veids	Plānotais funkcionālais zonējums	Piekļūšanas iespējas
35.	80150040422	–	Nav apbūves	Jauktas centra apbūves teritorija (JC) / Dabas apstādījumu teritorija (DA)	Nav tiešu piekļūšanu iespējas
36.	80150040123	Vidzemes šoseja 30a, Sigulda	Nav apbūves	Dabas apstādījumu teritorija (DA)	Nav tiešu piekļūšanu iespējas
37.	80150040417	Jūdažu iela 2a, Sigulda	Nav apbūves	Jauktas centra apbūves teritorija (JC) / Dabas apstādījumu teritorija (DA)	Piekļūšana no Jūdažu ielas
38.	80150040408	Jūdažu iela 1, Sigulda	Esoša dzīvojamā apbūve	Jauktas centra apbūves teritorija (JC) / Dabas apstādījumu teritorija (DA)	Piekļūšana no Jūdažu ielas
39.	80150040402	Vidzemes šoseja 38, Sigulda	Nav apbūves	Jauktas centra apbūves teritorija (JC) / Dabas apstādījumu teritorija (DA)	Piekļūšana no Jūdažu ielas
40.	80940041148	"Odziņas", Peltes, Siguldas pagasts	Nav apbūves	Jauktas centra apbūves teritorija (JC) / Dabas apstādījumu teritorija (DA)	Piekļūšana no Vidzemes šosejas, pieslēguma kategorija – IV
41.	80940040068	"Duburi", Peltes, Siguldas pagasts	Esoša dzīvojamā apbūve	Jauktas centra apbūves teritorija (JC) / Dabas apstādījumu teritorija (DA)	Piekļūšana no Vidzemes šosejas, pieslēguma kategorija – IV
42.	80940040190	–	Nav apbūves	Jauktas centra apbūves teritorija (JC) / Dabas apstādījumu teritorija (DA)	Piekļūšana no Vidzemes šosejas, pieslēguma kategorija – IV; Ja plānota apbūve priekšlikums izbūvēt paralēlo ceļu Vidzemes šosejai no Avotu ielas līdz Jūdažu ielas, slēdzot piekļuvi Vidzemes šosejai
43.	80940040742	Avotu iela 40, Peltes, Siguldas pagasts	Nav apbūves	Jauktas centra apbūves teritorija (JC) / Dabas apstādījumu teritorija (DA)	Piekļūšana no Avotu ielas
44.	80940040496	Avotu iela 33, Peltes, Siguldas pagasts	Nav apbūves	Jauktas centra apbūves teritorija (JC) / Savrupmāju apbūves teritorija (DzS)	Piekļūšana no Avotu un Pīlādžu ielas

Nr.	Zemes vienības kadastra apzīmējums	Adrese	Apbūves veids	Plānotais funkcionālais zonējums	Piekļūšanas iespējas
45.	80940040452	–	Nav apbūves	Jauktas centra apbūves teritorija (JC) / Savrupmāju apbūves teritorija (DzS)	Piekļūšana no Pīlādžu, Ābeļu ielas, Dailes un Institūta ielām
46.	80940040980	Vidzemes šoseja 50, Peltes, Siguldas pagasts	Nav apbūves	Jauktas centra apbūves teritorija (JC) / Savrupmāju apbūves teritorija (DzS)	Piekļūšana no Institūta ielas
47.	80940040442	–	Nav apbūves	Publiskās apbūves teritorija (P)	Piekļūšana no Zinātnes ielas
48.	80940040454	–	Nav apbūves	Dabas apstādījumu teritorija (DA)	Piekļūšana no Zinātnes ielas
49.	80940040453	–	Nav apbūves	Jauktas centra apbūves teritorija (JC) / Dabas apstādījumu teritorija (DA)	Piekļūšana no Vējupītes ielas
50.	80940040631	“Liepas”, Peltes, Siguldas pagasts	Esoša dzīvojamā apbūve	Jauktas centra apbūves teritorija (JC)	Piekļūšana no Vidzemes šosejas, pieslēguma kategorija – III

Tabula Nr.3. Pievienojumu vietas valsts reģionālajam autoceļam **P3 Garkalne – Alauksts**

Nr. p. k.	Zemes vienības kadastra apzīmējums	Apraksts (esoša ceļa pievienojuma funkcija)	Ceļa pievienojuma kategorija	Piezīmes
69.	80420050062	Iebraucamais ceļš uz karjeru	III	
70.	80420050063	Iebraucamais ceļš uz mežu	III	
71.	80420050062	Iebraucamais ceļš uz mežu	III	
72.	80420050068	Valsts autoceļa P10 pieslēgums	I	
73.	80420050072	Valsts autoceļa P10 pieslēgums	I	
74.	80420050018	Iebraucamais ceļš uz īpašumu “Kalēji”	III	
77.	80420050054	Pašvaldības ceļa Nr. 4243 pieslēgums	II	
78.	80420050060	Iebraucamais ceļš uz mežu	IV	
79.	80420050053	Pašvaldības ceļa Nr. 4244 pieslēgums	II	
84.	80420060037	Pašvaldības ceļa Nr. 4246 pieslēgums	II	
85.	80420060047	Valsts autoceļa V70 pieslēgums	I	
86.	80420060008	Iebraucamais ceļš uz karjeru	IV	
87.	80420060008	Iebraucamais ceļš uz īpašumu “Rozītes”	III	
88.	80420060025	Iebraucamais ceļš uz mežu	IV	
89.	80420060026	Iebraucamais ceļš uz īpašumu “Mežmalas”	III	
90.	80420060055	Pašvaldības ceļa Nr. 4247 pieslēgums	II	
91.	80420060036	LVM ceļa pieslēgums	III	
92.	80420060031	Iebraucamais ceļš uz īpašumu “Upeslīči”	IV	
93.	80420060027	Iebraucamais ceļš uz mežu	IV	
94.	80420060002	Iebraucamais ceļš uz īpašumu “Aņķi”	III	
95.	80420060003	Iebraucamais ceļš uz lauku	IV	
96.	80420070133	Iebraucamais ceļš uz mežu	IV	
97.	80420070133	Iebraucamais ceļš uz lauku	IV	
98.	80420070035	Iebraucamais ceļš uz lauku	IV	
99.	80420070058	Iebraucamais ceļš uz īpašumu “Uzkalni”	III	
100.	80420070079	Iebraucamais ceļš uz īpašumu “Kaļļi”	III	
101.	80420070182	Valsts autoceļa V70 pieslēgums	I	
102.	80420070052	Iebraucamais ceļš uz īpašumu “Griezes”	III	
103.	80420070034	Iebraucamais ceļš uz īpašumu “Upmalas”	III	
104.	80420070080	Iebraucamais ceļš uz īpašumu “Pīlāgi”	III	
105.	80420070085	Iebraucamais ceļš uz īpašumu “Robiņi”	III	
106.	80420070168	Pašvaldības ceļa Nr. 4233 pieslēgums	II	
107.	80420070177	Pašvaldības ceļa Nr. 4235 pieslēgums	II	
108.	80420070181	Valsts autoceļa V58 pieslēgums	I	

Nr. p. k.	Zemes vienības kadastra apzīmējums	Apraksts (esoša ceļa pievienojuma funkcija)	Ceļa pievienojuma kategorija	Piezīmes
110.	80420070065	Iebraucamais ceļš uz īpašumu "Pļavkalni"	III	
111.	80420070039; 80420070066	Iebraucamais ceļš uz īpašumu "Purkalni"	II	
112.	80420070142; 80420070065	Iebraucamais ceļš uz lauku	–	Pastāv piekļūšanas iespēja no pašvaldības ceļa Nr.4235; Dabā nav iebraukts no pašvaldības ceļa puses
113.	80420070017	Iebraucamais ceļš uz īpašumu "Ābelītes"	–	Vēsturiska iebrauktuve
114.	80420070072	Iebraucamais ceļš uz īpašumu "Brieži"	II	Pastāv piekļūšanas iespēja no pašvaldības ceļa Nr.4235
115.	80420070165	Pašvaldības ceļa Nr.4235 pieslēgums	II	
116.	80420070164	Pašvaldības ceļa Nr.4232 pieslēgums	II	
117.	80420070189; 80420070111	Iebraucamais ceļš uz īpašumiem "Švinkates" un "Āboliņi"	III	
118.	80420070010	Iebraucamais ceļš uz īpašumu "Pakalnes"	III	
119.	80420070112	Iebraucamais ceļš uz īpašumu "Bērzi"	III	
120.	80420070169	Pašvaldības ceļa Nr.4231 pieslēgums	II	
121.	80420070169	Pašvaldības ceļa Nr.4231 pieslēgums	II	
122.	80420070162	Pašvaldības ceļa Nr.4227 pieslēgums	II	
123.	80420070121	Iebraucamais ceļš uz īpašumu "Lejasskruntes"	III	
124.	80420090037	Iebraucamais ceļš uz īpašumu "Sauleskalns"	III	
125.	80420090028	Iebraucamais ceļš uz īpašumu "Zvirgzdi 1"	III	
126.	80420090080	Iebraucamais ceļš uz īpašumu "Zemzari" (caur īpašumu "Šķiliņu zeme", servitūta nav)	III	"Zemzariem" vēsturiskais servitūts ir caur 8042 009 0028 "Zvirgzdi 1", dabā izzudis
127.	80420090079	Iebraucamais ceļš uz īpašumu "Šķiliņi"	III	Ceļa ierīkošanas brīdis nav zināms, vienīgā piekļuve
128.	80420090014	Iebraucamais ceļš uz lauku	IV	
129.	80420090005	Iebraucamais ceļš uz īpašumu "Kalnašķiliņi"	–	Vēsturiskais iebraucamais ceļš
130.	80420090049	Pašvaldības ceļa Nr.4229 pieslēgums	II	
131.	80420090039	Iebraucamais ceļš uz īpašumu "Lejnieki"	III	
132.	80420090010	Iebraucamais ceļš uz īpašumu "Lukstiņi"	III	
133.	80420090021	Iebraucamais ceļš uz īpašumu "Gruzdiņi"	III	

Nr. p. k.	Zemes vienības kadastra apzīmējums	Apraksts (esoša ceļa pievienojuma funkcija)	Ceļa pievienojuma kategorija	Piezīmes
134.	80420090007	Iebraucamais ceļš uz īpašumu “Putniņi”	III	
135.	80420090059	Valsts autoceļa V65 pieslēgums	I	
137.	80420090051	Pašvaldības ceļa Nr.4228 pieslēgums	II	
138.	42660050032	Iebraucamais ceļš uz mežu	IV	
140.	42660050067	Valsts autoceļa V59 pieslēgums	I	Divu valsts autoceļu savienojums
141.	42660050016	Iebraucamais ceļš uz īpašumu “Uspīļi”	III	
142.	42660050063	Valsts autoceļa V319 pieslēgums	–	Valsts autoceļu krustojums
143.	42660050035	Iebraucamais ceļš uz lauku	IV	Iebraukts, cita pieslēguma vai servitūta nav
144.	42660050021	Iebraucamais ceļš uz īpašumu “Gravas Peļņi”	III	
145.	42660050026	Iebraucamais ceļš uz īpašumu “Annītes”	III	
146.	42660050010; 42660050071	Iebraucamais ceļš uz īpašumiem “Jātnieki un “Sintijas”	III	
147.	42660050023	Iebraucamais ceļš uz īpašumu kad. Nr. 42660050023	III	
148.	42660050060	Latvijas Valsts meža ceļš	II	
149.	42660060007	Iebraucamais ceļš uz īpašumu “Krievkalni”	III	
150.	42660060087	Iebraucamais ceļš uz lauku	IV	
151.	42660060097	Pašvaldības ceļa Nr.6611 pieslēgums	II	
152.	42660060098	Pašvaldības ceļa Nr.6612 pieslēgums	II	
153.	42660060010	Iebraucamais ceļš uz īpašumu “Dzintari”	III	
154.	42660060008	Iebraucamais ceļš uz īpašumu “Mūrnieki”	III	
155.	42660060077	Iebraucamais ceļš uz mežu	IV	
156.	42660060052	Iebraucamais ceļš uz īpašumu “Mētras”	III	
157.	42660060100	Pašvaldības ceļa Nr.6613 pieslēgums	II	
158.	42660060020	Iebraucamais ceļš uz īpašumu “Salmiņi”	III	
159.	42660060020	Iebraucamais ceļš uz īpašumu ar kad. nr. 42660060020	III	
160.	42660060021	Iebraucamais ceļš uz lauku	IV	

Tabula Nr.4. Pievienojumu vietas valsts reģionālajam autoceļam **P8 Inciems – Sigulda – Ķegums**

Nr. p. k.	Zemes vienības kadastra apzīmējums	Apraksts (esoša ceļa pievienojuma funkcija)	Ceļa pievienojuma kategorija	Piezīmes
161.	80150012004	Iebraucamais ceļš uz Turaidas ielu 6	III	
162.	80150010004	Pašvaldības ielas, Pļavziedu iela, pieslēgums	III	
163.	80150010109	Iebrauktuve uz stāvlaukumu	III	
164.	80150010109	Iebrauktuve uz stāvlaukumu	III	
165.	80150010012	Iebrauktuve uz stāvlaukumu	II	
166.	80150010012	Iebrauktuve uz īpašumu	–	Uz valsts īpašumu, notiek ceļa pārbūves projekta izstrāde
167.	80150010904	Pašvaldības ielas, Krimuldas iela, pieslēgums	II	
168.	80150010601	Iebraucamais ceļš piekļuvei pie Gaujas	IV	
169.	80150011001	Iebraucamais ceļš uz mežu	III	
170.	80150023903	Pašvaldības ielas, Peldu iela, pieslēgums	II	
171.	80150020204	Pašvaldības ielas, Gaujas iela, pieslēgums	II	
172.	80150020101	Iebraucamais ceļš uz īpašumu	II	
173.	80150021822	Pašvaldības ielas, Baznīcas iela, pieslēgums	II	
174.	80150021821	Pašvaldības ielas, Cēsu iela, pieslēgums	I	
175.	80150021821	Pašvaldības ielas, Cēsu iela, pieslēgums	I	
176.	80150023117	Iebraucamais ceļš uz Raiņa iela 11	III	
177.	80150021803	Iebraucamais ceļš uz Raiņa iela 8	III	
178.	80150023105	Iebraucamais ceļš uz Raiņa iela 9	III	
179.	80150023108	Iebraucamais ceļš uz Raiņa iela 7	III	
180.	80150021804	Iebraucamais ceļš uz Raiņa iela 6	III	
181.	80150023153	Iebraucamais ceļš uz Raiņa iela 5	III	
182.	80150021807	Iebraucamais ceļš uz Pils ielu 19	I	
183.	80150023146	Pašvaldības ielas, Jāņa Čakstes iela, pieslēgums	I	
184.	80150023324	Pašvaldības ielas, Pils iela, pieslēgums	I	
185.	80150023324	Pašvaldības ielas, Pils iela, pieslēgums	I	
186.	80150023234	Pašvaldības ielas, Oskara Kalpaka iela, pieslēgums	I	
187.	80150023316	Iebraucamais ceļš uz Pils ielu 14	III	
188.	80150023325	Iebraucamais ceļš uz Pils iela 10	III	
189.	80150023325	Iebraucamais ceļš uz Pils iela 10	III	
190.	80150023325	Iebraucamais ceļš uz Pils iela 6 un 10	II	
191.	80150023328	Iebrauktuve uz autoostu	II	

Nr. p. k.	Zemes vienības kadastra apzīmējums	Apraksts (esoša ceļa pievienojuma funkcija)	Ceļa pievienojuma kategorija	Piezīmes
192.	80150023328	Izbrauktuve no autoostas	II	
193.	80150023329	Iebraucamais ceļš uz Raiņa ielu 1A	III	
194.	80150023442	Iebraucamais ceļš uz Raiņa ielu 2	III	
195.	80150023737	Pašvaldības ielas, Ausekļa iela, pieslēgums	I	
196.	80150020086	Iebrauktuve uz dzelzceļa stacijas stāvlaukumu	II	
197.	80150023324	Pašvaldības ielas, Pils iela, pieslēgums	I	
198.	80150023302	Iebraucamais ceļš uz Pils ielu 1	III	
199.	80150020116	Iebrauktuve uz stāvlaukumu Ausekļa ielā 2	II	
200.	80150024030	Pašvaldības ielas, Krišjāņa Valdemāra iela, pieslēgums	II	
201.	80150024038	Iebrauktuve uz stāvlaukumu Ausekļa ielā 5	III	
202.	80150024032	Pašvaldības ielas, Vidus iela, pieslēgums	II	
203.	80150024031	Pašvaldības ielas, Bebrenes iela, pieslēgums	II	
204.	80150024042	Pašvaldības ielas, Ausekļa iela, pieslēgums	I	
205.	80150030143	Pašvaldības ielas, Stacijas iela, pieslēgums	II	
206.	80150030139	Pašvaldības ielas, Rīgas iela, pieslēgums	I	
207.	80150030102	Iebraucamais ceļš uz daudzdzīvokļu māju Stacijas iela 12 un 14	III	
208.	80150030124	Iebraucamais ceļš uz Stacijas ielu 16	II	
209.	80150030144	Pašvaldības ielas, Gaismas iela, pieslēgums	II	
210.	80150030109	Iebraucamais ceļš uz Gāles ielu 2	III	Vēsturiska iebrauktuve
211.	80150030141	Pašvaldības ielas, Stacijas iela, pieslēgums	I	
212.	80150030083	Iebraucamais ceļš uz dzīvojamajām mājām	III	
213.	80150030140	Pašvaldības ielas, Andreja Pumpura iela, pieslēgums	II	
214.	80150030218	Iebraucamais ceļš uz Gāles ielu 3 un 3a	III	
215.	80150031126	Iebraucamais ceļš uz Gāles ielu 6	III	
216.	80150030217	Iebraucamais ceļš uz Gāles ielu 5	III	
217.	80150030234	Pašvaldības ielas, Trimpus iela, pieslēgums	II	
218.	80150030168	Iebraucamais ceļš uz Gāles ielu 8	III	
219.	80150031102	Iebraucamais ceļš uz Gāles ielu 10	III	

Nr. p. k.	Zemes vienības kadastra apzīmējums	Apraksts (esoša ceļa pievienojuma funkcija)	Ceļa pievienojuma kategorija	Piezīmes
220.	80150031088	Pašvaldības ielas, Zvaigžņu iela, pieslēgums	II	
221.	80150030208	Iebraucamais ceļš uz Gāles ielu 9	III	
222.	80150030219	Iebraucamais ceļš uz Gāles ielu 11	III	
223.	80150031167	Iebraucamais ceļš uz Gāles ielu 12	III	
224.	80150030226	Iebraucamais ceļš uz Gāles ielu 13	III	Vēsturiska iebrauktuve
225.	80150031416	Pašvaldības ielas, Pulkveža Brieža iela, pieslēgums	I	
226.	80150031416	Pašvaldības ielas, Pulkveža Brieža iela, pieslēgums	I	
227.	80150031614	Iebraucamais ceļš uz Gāles ielu 16	III	
228.	80150031803	Iebraucamais ceļš uz Gāles ielu 15a	III	
229.	80150031641	Pašvaldības ielas, Dīķa iela, pieslēgums	II	
230.	80150031855	Iebraucamais ceļš dzīvojamajām mājām	III	
231.	80150031603	Iebraucamais ceļš uz Gāles ielu 18	III	
232.	80150031533	Pašvaldības ielas, Strēlnieku iela, pieslēgums	II	
233.	80150031541	Pašvaldības ielas, Strēlnieku iela, pieslēgums	II	
234.	80150031731	Uz dzīvojamo māju (māja nojaukta)	III	
235.	80150031728	Valsts autoceļa A2 pieslēgums	I	
236.	80150031728	Valsts autoceļa A2 pieslēgums	I	
237.	80150040434	Iebraucamais ceļš uz stāvlaukumu Vidzemes šosejā 16	II	
238.	80150040305	Iebraucamais ceļš uz Mālpils ielu 1	II	
239.	80150040434	Iebraucamais ceļš uz stāvlaukumu Vidzemes šosejā 16	II	
240.	80150040321	Iebraucamais ceļš uz Gāles ielu 28	III	
241.	80150040435	Iebraucamais ceļš uz Gāles ielu 23a	II	
242.	80150040316	Pašvaldības ielas, Lauku iela, pieslēgums	II	
243.	80150040316	Pašvaldības ielas, Lauku iela, pieslēgums	II	
244.	80150040502	Iebraucamais ceļš uz Gāles ielu 25	II	
245.	80150040127	Iebraucamais ceļš uz Lauka ielu caur īpašumiem	II	
246.	80940030218	Pašvaldības ceļa Nr. 9433 pieslēgums	II	
247.	80150040964	Iebraucamais ceļš uz Gāles ielu 25a	II	
248.	80940030047	Iebraucamais ceļš uz īpašumu “Tožas”	III	
249.	80150040455	Iebraucamais ceļš uz Gāles ielu 27a	II	
250.	80150040456; 80150040457	Iebraucamais ceļš uz Gāles ielu 29 un 29a	II	

Nr. p. k.	Zemes vienības kadastra apzīmējums	Apraksts (esoša ceļa pievienojuma funkcija)	Ceļa pievienojuma kategorija	Piezīmes
251.	80940040981	Pašvaldības ielas, Jūdažu iela, pieslēgums	II	
252.	80940030009	Iebraucamais ceļš uz lauku	IV	
253.	80940040650	Pašvaldības ceļa Nr. 9427 pieslēgums	II	
254.	80940040646	Pašvaldības ielas, Zinātnes iela, pieslēgums	I	
255.	80940040559	Pašvaldības ceļa Nr. 9426 pieslēgums	II	
256.	80940040437	Pašvaldības ceļa Nr. 9424 pieslēgums	II	
257.	80940040113	Iebraucamais ceļš uz īpašumu "Dzelzmačas"	III	
258.	80940040113	Iebraucamais ceļš uz lauku	IV	
259.	80940050210	Iebraucamais ceļš uz īpašumu "Jaunumeri"	III	
260.	80940050211	Iebraucamais ceļš uz īpašumu ar kad nr. 80940050211	III	
261.	80940050024	Iebraucamais ceļš uz īpašumiem "Umuri" un "Umuri 2"	N/A	
262.	80940050050	Iebraucamais ceļš uz lauku	IV	
263.	80940050209	Iebraucamais ceļš uz īpašumu "Umuri"	III	
264.	80940050333, 80940050320	Iebraucamais ceļš uz īpašumiem "Bebroņi 1" un "Bebroņi 3"	III	
266.	80940050268	Iebraucamais ceļš uz īpašumu "Bebroņi 9"	III	
267.	80940050338	Iebraucamais ceļš uz īpašumu "Bebroņi 13"	III	
268.	80940050359	Iebraucamais ceļš uz mežu	IV	Ceļam ir bijusi būvatļauja un LVC atļauja Nr.4.3.1.-564 pieslēguma izbūvei, derīga 18.08.2011.-30.09.2011.
269.	80940050350	Pašvaldības ceļa Nr. 9442 pieslēgums	II	
270.	80940050163	Iebraucamais ceļš uz īpašumu "Saulītes"	III	
271.	80940050288	Valsts autoceļa V85 pieslēgums	I	
272.	80940050252	Iebraucamais ceļš uz īpašumu "Laši"	IV	
273.	80940050244	Iebraucamais ceļš uz lauku	IV	
274.	80940050244	Iebraucamais ceļš uz īpašumu "Mūrnieciņi"	–	Vēsturiska piekļuve mājām
275.	80940050295	Pašvaldības ceļa Nr. 9420 pieslēgums	II	
276.	80940050295	Pašvaldības ceļa Nr. 9420 pieslēgums	II	
277.	80940050112	Iebraucamais ceļš uz īpašumu ar kad. nr. 80940050112	III	
278.	80940050136	Iebraucamais ceļš uz īpašumu "Kalnairītes"	III	

Nr. p. k.	Zemes vienības kadastra apzīmējums	Apraksts (esoša ceļa pievienojuma funkcija)	Ceļa pievienojuma kategorija	Piezīmes
279.	80940050138	Iebraucamais ceļš uz īpašumu “Vīganti”	III	
280.	80940050298	Pašvaldības ceļa Nr. 9423 pieslēgums	II	
281.	80940050019	Iebraucamais ceļš uz laukiem	IV	
282.	80940050002	Iebraucamais ceļš uz īpašumu “Liepsalas”	III	
283.	80940050207	Iebraucamais ceļš uz īpašumu “Saulieši”	III	
284.	80940050002	Iebraucamais ceļš uz īpašumu “Liepsalas”	III	
285.	80940050110	Iebraucamais ceļš uz īpašumu “Jaunliepsalas”	III	
286.	80940050060	Iebraucamais ceļš uz mežu	IV	

Tabula Nr.5. Pievienojumu vietas valsts reģionālajam autoceļam **P10 Inčukalns – Ropaži – Ikšķile**

Nr. p. k.	Zemes vienības kadastra apzīmējums	Apraksts (esoša ceļa pievienojuma funkcija)	Ceļa pievienojuma kategorija	Piezīmes
287.	80420050056	Latvijas valsts mežu ceļa pieslēgums	III	
288.	80420050066	Iebraucamais ceļš uz lauku un mežiem	III	
294.	80420050027	Iebraucamais ceļš uz īpašumiem "Mazstrautiņi" un "Sukmaņi"	III	
295.	80420050009	Iebraucamais ceļš uz mežu	III	
296.	80420050006	Iebraucamais ceļš uz īpašumu "Kosas"	III	
297.	80420050011	Iebraucamais ceļš uz mežu	III	
300.	80420050062	Iebraucamais ceļš uz mežu	III	
301.	80420050048	Iebraucamais ceļš uz īpašumu "Upes"	III	
303.	80420050069	Valsts autoceļa P3 pieslēgums	I	
304.	80420050069	Valsts autoceļa P3 pieslēgums	I	
305.	80420050063	Iebraucamais ceļš uz mežu	III	
306.	80420050064	Iebraucamais ceļš uz Īpašumiem "Brunīši" un Lejupes"	III	
307.	80420050064	Iebraucamais ceļš uz īpašumu "Bebrīši"	III	
308.	80420050032	Iebraucamais ceļš uz īpašumu "Eglītes"	III	No valsts autoceļa caur īpašumu "Bebri" servitūts par labu Eglītēm
310.	80420050067	Pašvaldības ceļa Nr.4244 pieslēgums	II	
311.	80420050010	Iebraucamais ceļš uz īpašumu "Liesmas"	III	

Tabula Nr.6. Pievienojumu vietas valsts reģionālajam autoceļam **P32 Augšlīgatne – Skrīveri**

Nr. p. k.	Zemes vienības kadastra apzīmējums	Apraksts (esoša ceļa pievienojuma funkcija)	Ceļa pievienojuma kategorija	Piezīmes
314.	42660020093	Pašvaldības ceļa Nr.6606 pieslēgums	II	
315.	42660020039	Iebraucamais ceļš uz mežu	IV	
316.	42660020052	Iebraucamais ceļš uz mežu	IV	
317.	42660020031	Iebraucamais ceļš uz mežu, nodrošina piekļuvi 110 kV līnijai	IV	
318.	42660020013	Iebraucamais ceļš uz mežu, nodrošina piekļuvi 110 kV līnijai	IV	
319.	42660020013	Iebraucamais ceļš uz mežu izolēju lauku	IV	
320.	42660020031	Iebraucamais ceļš uz lauku	IV	
321.	42660020003	Iebraucamais ceļš uz lauku	IV	
322.	42660020003	Piebraucamais ceļš uz īpašumu "Līčupes"	III	
323.	42660020015	Iebraucamais ceļš uz lauku un mežu	IV	
324.	42660020016	Iebraucamais ceļš uz lauku	IV	
325.	42660020092	Valsts autoceļa V318 pieslēgums	II	
326.	42660020067	Piebraucamais ceļš uz īpašumu "Pīlādzīši"	III	
327.	42660020016	Latvijas Valsts mežu ceļa pieslēgums	–	2007.gadā bijis projekts meža ceļa būvniecībai, pastāv LVC saskaņojums
328.	42660020017	Iebraucamais ceļš uz lauku	IV	
329.	42660020016	Iebraucamais ceļš uz īpašumu "Šļavēni"	III	
330.	42660020049	Iebraucamais ceļš uz īpašumu "Jaunšļavēni"	III	
331.	42660020050	Iebraucamais ceļš uz lauku	IV	
332.	42660020049	Iebraucamais ceļš uz mežu	IV	
333.	42660020026	Iebraucamais ceļš uz mežu	IV	
334.	42660020018	Iebraucamais ceļš uz mežu	IV	
335.	42660020018	Iebraucamais ceļš uz lauku	IV	
336.	42660020018	Iebraucamais ceļš uz īpašumiem "Lejas Mutītes" un "Kalna Mutītes"	III	
337.	42660020019	Iebraucamais ceļš uz īpašumiem "Rodiņi" un "Lejas Rodiņi"	III	
338.	42660020045	Iebraucamais ceļš uz lauku	II	
339.	42660020078	Iebraucamais ceļš uz mežu	IV	
340.	42660020005	Iebraucamais ceļš uz īpašumu "Vērdiņi"	III	
341.	42660020033	Iebraucamais ceļš uz īpašumu "Kociņi"	III	
342.	42660020005	Iebraucamais ceļš uz lauku	IV	
343.	42660040117	Iebraucamais ceļš uz lauku	IV	

Nr. p. k.	Zemes vienības kadastra apzīmējums	Apraksts (esoša ceļa pievienojuma funkcija)	Ceļa pievienojuma kategorija	Piezīmes
344.	42660020033	Iebraucamais ceļš uz mežu	N/A	
345.	42660040056	Iebraucamais ceļš uz lauku	IV	
346.	42660040057	Iebraucamais ceļš uz lauku	IV	
347.	42660040199	Iebraucamais ceļš uz lauku	IV	
348.	42660040181	Valsts autoceļa V85 pieslēgums	–	Valsts autoceļu krustojums
349.	42660040118	Iebraucamais ceļš uz īpašumi “Vīciepi”	III	
350.	42660040022	Iebraucamais ceļš uz īpašumiem “Kalna Vīciepi” un “Sarmītes”	III	
351.	42660040068	Iebraucamais ceļš uz īpašumu “Dārzkalni”	III	

Tabula Nr.7. Pievienojumu vietas valsts vietējam autoceļam **V83 Sigulda – Vildoga – Līgatne**

Nr. p. k.	Zemes vienības kadastra apzīmējums	Apraksts (esoša ceļa pievienojuma funkcija)	Ceļa pievienojuma kategorija	Piezīmes
529.	80150021516	Iebraucamais ceļš uz Nurmižu ceļu 2	III	
530.	80150021517	Iebraucamais ceļš uz Nurmižu ceļu 4	III	
531.	80150021522/ 80150021524	Iebraucamais ceļš uz Nurmižu ceļu 6A, 8b, 8a, un 8	III	
532.	80150021527	Iebraucamais ceļš uz Nurmižu ceļu 10 un 10a	III	
533.	80150021512	Iebraucamais ceļš uz īpašumu "Vīnkalni"	N/A	
534.	80940020028	Iebraucamais ceļš uz Nākotnes ielu 11	III	
535.	80940020255	Pašvaldības ielas, Nākotnes iela, pieslēgums	I	
536.	80940020255	Pašvaldības ielas, Nākotnes iela, pieslēgums	I	
537.	80940020296	Iebraucamais ceļš uz Nurmižu ceļu 14, 16, 18, 20, 22, 24	–	LVC saskaņojums uz 29.11.2005., iebrauktuve uz visām adresēm viena, pret Nurmižu ceļu 16, kad. apz. 80940020296, bet izbūve nav pabeigta
538.	80940020275	Pašvaldības ielas, Viršu iela, pieslēgums	II	
539.	80940020009	Valsts autoceļa V83 nobrauktuve uz valsts autoceļu A2	I	
540.	80940020268	Pašvaldības ceļa Nr.9437 pieslēgums	I	
541.	8094020097	Iebraucamais ceļš uz īpašumu "Jurbrenči"	III	
542.	80940020098	Iebraucamais ceļš uz lauku	IV	
543.	80940020171	Iebraucamais ceļš uz īpašumu "Strautiņi"	III	
544.	80940020171	Iebraucamais ceļš uz lauku īpašumā "Strautiņi"	N/A	
545.	80940020282	Iebraucamais ceļš uz lauku	N/A	
546.	80940020172	Iebraucamais ceļš uz īpašumu "Dravas"	III	
547.	80940020140/ 80940020220	Iebraucamais ceļš uz īpašumiem "Apiņi" un "Lauciņi"	III	
548.	80940020080	Iebraucamais ceļš uz īpašumu "Vecdreļļi"	III	
549.	80940020147	Iebraucamais ceļš uz īpašumiem "Ķimeļi" un "Vecķimeļi"	III	
550.	80940020146	Iebraucamais ceļš uz īpašumu "Vairogi"	III	
551.	80940020159	Iebraucamais ceļš uz lauku	N/A	
553.	80940020164	Iebraucamais ceļš uz vairākiem īpašumiem	II	

Nr. p. k.	Zemes vienības kadastra apzīmējums	Apraksts (esoša ceļa pievienojuma funkcija)	Ceļa pievienojuma kategorija	Piezīmes
554.	80940020158	Iebraucamais ceļš uz īpašumu “Kalna Benčkēni”	III	
555.	80940020158	Iebraucamais ceļš uz lauku	N/A	
556.	80940020271	Pašvaldības ceļa Nr.9403 pieslēgums	II	
557.	80940020154	Iebraucamais ceļš uz īpašumu “Kārkli”	III	
558.	80940020148	Iebraucamais ceļš uz īpašumu “Bajāri”	III	
559.	80940010127	Iebraucamais ceļš uz īpašumiem “Muļļas” un “Mētras 2”	III	
560.	80940010175	Pašvaldības ceļa Nr.9404 pieslēgums	II	
561.	80940010165	Iebraucamais ceļš uz īpašumiem “Dūči” un “Mazsviķīši”	III	
562.	80940010154/ 80940010142	Iebraucamais ceļš uz īpašumu “Stemberģi”	III	
563.	80940010105	Iebraucamais ceļš uz īpašumiem “Padebeši” un “Viesturi”	III	
564.	80940010022	Iebraucamais ceļš uz īpašumu “Jāņkalni”	III	
565.	80940010070/ 80940010068	Iebraucamais ceļš uz īpašumiem “Indrāni”, “Pilskalni” un “Smilgas”	II	
566.	80940010041	Iebraucamais ceļš uz īpašumu “Gravkalni 2”	III	
567.	80940010042	Iebraucamais ceļš uz īpašumu “Druviņas”	III	
568.	80940010164	Pašvaldības ceļa Nr. 9405 pieslēgums	II	
569.	80940010068/ 80940010023	Iebraucamais ceļš uz īpašumiem “Sleņģi” un “Vecdzintari”	III	
570.	80940010023	Iebraucamais ceļš uz īpašumu “Ceriņi”	III	
571.	80940010085/ 80940010126	Iebraucamais ceļš uz īpašumiem “Grāvnieki” un “Kļavas”	III	
572.	80940010125	Iebraucamais ceļš uz īpašumu “Dīķmalas”	N/A	
573.	80940010061	Iebraucamais ceļš uz īpašumu “Nurmiži”	III	
574.	80940010051	Iebraucamais ceļš uz īpašumu “Dīķmalas”	III	
575.	80940010061	Iebraucamais ceļš uz īpašumu “Nurmiži”	II	
576.	80940010172	Pašvaldības ceļa Nr. 9406 pieslēgums	I	
577.	80940010186	Pašvaldības ceļa Nr. 9408 pieslēgums	II	
578.	80940010079	Iebraucamais ceļš uz īpašumu “Brīvzemnieki”	III	
579.	80940040420	Iebraucamais ceļš uz īpašumu “Jaunpilieši”	III	
580.	80940040416	Iebraucamais ceļš uz īpašumu “Zilvas 1”	N/A	
581.	80940040322	Iebraucamais ceļš uz īpašumu “Lejasvārnas 1”	N/A	

Nr. p. k.	Zemes vienības kadastra apzīmējums	Apraksts (esoša ceļa pievienojuma funkcija)	Ceļa pievienojuma kategorija	Piezīmes
582.	80940040678	Pašvaldības ceļa “Vildogas ceļš” pieslēgums	I	
583.	80940020253	Iebraucamais ceļš uz īpašumu “Dzelzceļa ēka 57 km”	III	

Tabula Nr.8. Pievienojumu vietas valsts vietējam autoceļam **V58 Sigulda – Allaži – Ausmas**

Nr. p. k.	Zemes vienības kadastra apzīmējums	Apraksts (esoša ceļa pievienojuma funkcija)	Ceļa pievienojuma kategorija	Piezīmes
352.	80150040021	Iebraucamais ceļš uz Ventas ielu 1	II	Iebrauktuve izbūvēta ēkas projekta ietvaros, autoceļa A2 un Pulkveža Brieža ielas un pieguļošo ielu pārbūves projektā, nav paredzēts slēgt (projekts LVC saskaņots 23.08.2017., realizēts)
353.	80150040117	Iebraucamais ceļš uz Vidzemes šoseju 4 un 4b	II	Iebrauktuve izbūvēta ēkas projekta ietvaros, Autoceļa A2 un Pulkveža Brieža ielas un pieguļošo ielu pārbūves projektā, nav paredzēts slēgt (projekts LVC saskaņots 23.08.2017., realizēts)
354.	80150040105	Iebraucamais ceļš uz Ventas ielu 1a	II	Iebrauktuve izbūvēta ēkas projekta ietvaros, Autoceļa A2 un Pulkveža Brieža ielas un pieguļošo ielu pārbūves projektā, nav paredzēts slēgt (projekts LVC saskaņots 23.08.2017., realizēts)
355.	80150040121	Iebraucamais ceļš uz Vidzemes šoseju 4c	II	Iebrauktuve izbūvēta ēkas projekta ietvaros, Autoceļa A2 un Pulkveža Brieža ielas un pieguļošo ielu pārbūves projektā, nav paredzēts slēgt (projekts LVC saskaņots

Nr. p. k.	Zemes vienības kadastra apzīmējums	Apraksts (esoša ceļa pievienojuma funkcija)	Ceļa pievienojuma kategorija	Piezīmes
				23.08.2017., realizēts)
356.	80150040115	Pašvaldības ielas, Ventas iela, pieslēgums	I	Esošs ielas pieslēgums, paredzēts pārbūvēt kā apļveida krustojumu, autoceļa A2 un Pulkveža Brieža ielas un pieguļošo ielu pārbūves projekta 3.kārtā (projekts LVC saskaņots 23.08.2017., 3.kārtas realizācija nav uzsākta)
357.	80940030220; 80940030196	Iebraucamais ceļš uz veterināro medicīnas lieltirgotāju "Kalnabietes"	II	
358.	80940030323	Pašvaldības ielas, Seleksa iela, pieslēgums	II	
359.	80940030159; 80940030125	Iebraucamais ceļš uz vairākiem īpašumu “Vējarozes”	II	
360.	80940030124	Iebraucamais ceļš uz dārziem	IV	
361.	80940030124; 80940030263	Iebraucamais ceļš uz īpašumiem “Lāmas” un “Bērziņi”	III	
362.	80940030263	Iebraucamais ceļš uz īpašumu “Lāmas”	II	
363.	80940030003	Iebraucamais ceļš uz īpašumu “Zālītes”	III	
364.	80940030344	Iebraucamais ceļš uz īpašumu “Kamenes”	II	
365.	80940030224	Pašvaldības ceļa nr. 9435 pieslēgums	II	
366.	80940030206	Iebraucamais ceļš uz īpašumu “Vilkas”	III	
367.	80940030252	Pašvaldības ielas, Saltavota iela, pieslēgums	II	
368.	80940030212	Iebraucamais ceļš uz īpašumu “Ancīši”	III	
369.	80940030153	Ceļš uz ezeru	IV	
370.	80940030088	Iebraucamais ceļš uz īpašumu “Ūdensdzirnavas”	III	
371.	80940030088	Iebraucamais ceļš uz īpašumu “Dzirnezeri”	III	
372.	80940030328	Iebraucamais ceļš uz īpašumiem “Mežmuižnieki”, “Lejnieki”, “Āboliņi” u.c.	II	
373.	80740050493	Iebraucamais ceļš uz īpašumu “Punduri”	III	
374.	80940030118	Iebraucamais ceļš uz īpašumu “Sprīdīši”	III	
375.	80940030321	Pašvaldības ceļa nr. 9436 pieslēgums	II	

Nr. p. k.	Zemes vienības kadastra apzīmējums	Apraksts (esoša ceļa pievienojuma funkcija)	Ceļa pievienojuma kategorija	Piezīmes
376.	80420020142	Iebraucamais ceļš uz īpašumu "Kalnamuižnieki"	III	
378.	80420020171	Latvijas Valsts mežu ceļa pieslēgums	–	Meža ceļš "Stīveru ceļš", rekonstrukcijas būvprojekts saskaņots ar LVC
379.	80420020142	Iebraucamais ceļš uz īpašumu ar kad. nr. 80420020142	II	
380.	80420020172	Iebraucamais ceļš uz mežu	IV	
381.	80420020171	Iebraucamais ceļš uz mežu	IV	
382.	80420020172	Iebraucamais ceļš uz mežu	IV	
383.	80420020163	Pašvaldības ceļa nr. 4208 pieslēgums	IV	
384.	80420020066	Iebraucamais ceļš uz īpašumu "Smiltāji"	III	
385.	80420020086	Iebraucamais ceļš uz īpašumu "Allažu raidstacija"	II	
386.	80420020217; 80420020210	Iebraucamais ceļš uz īpašumu "Kalnciemi"	III	
387.	80420020164	Pašvaldības ceļa Nr.4212 pieslēgums	IV	
389.	80420020026	Iebraucamais ceļš uz mežu	IV	
390.	80420020027	Iebraucamais ceļš uz īpašumu "Stīverkalns"	III	Vēsturisks pieslēgums
391.	80420020156	Pašvaldības ceļa Nr.4213 pieslēgums	II	
392.	80420020075	Iebraucamais ceļš uz īpašumu "Sprīdīši"	III	
393.	80420020075	Iebraucamais ceļš uz īpašumu "Sprīdīši"	III	
394.	80420020160	Pašvaldības ceļa Nr.4215 pieslēgums	II	
395.	80420020088	Pašvaldības ceļa Nr.4207 pieslēgums	II	
396.	80420020157	Pašvaldības ceļa Nr.4206 pieslēgums	II	
397.	80420020052	Iebraucamais ceļš uz īpašumu "Pīlādži"	IV	
398.	80420020158	Pašvaldības ceļu Nr.4201 un 4203 pieslēgums	II	
399.	80420020052	Iebraucamais ceļš uz īpašumu "Pīlādži"	IV	
400.	80420020065	Iebraucamais ceļš uz īpašumu "Pavasari"	IV	
401.	80420020141	Iebraucamais ceļš uz īpašumiem "Pandas" un "Akmeņkalni"	III	
402.	80420020195	Iebraucamais ceļš uz īpašumiem "Intēni", "Jaunintēni" u.c.	II	
403.	80420020195	Iebraucamais ceļš uz īpašumu "Rīti"	IV	
404.	80420020251	Iebraucamais ceļš uz īpašumu "Vanagi"	IV	
405.	80420020215	Iebraucamais ceļš uz īpašumu "Rīti"	IV	
406.	80420020202	Iebraucamais ceļš uz īpašumu "Ezeriņi"	IV	
407.	80420040131	Iebraucamais ceļš uz īpašumu "Mauriņi"	IV	

Nr. p. k.	Zemes vienības kadastra apzīmējums	Apraksts (esoša ceļa pievienojuma funkcija)	Ceļa pievienojuma kategorija	Piezīmes
408.	80420020188	Valsts autoceļa V84 pieslēgums	I	
409.	80420040297	Valsts autoceļa V84 pieslēgums	I	
410.	80420040333	Iebraucamais ceļš uz lauku	IV	
411.	80420040402	Iebraucamais ceļš uz īpašumu "Klinšubrankas"	IV	
412.	80420040124	Iebraucamais ceļš uz īpašumu "Kalnabrankas"	IV	
414.	80420040403	Iebraucamais ceļš uz mežu	IV	
415.	80420040086	Iebraucamais ceļš uz lauku	IV	
416.	80420040403; 80420040047	Pašvaldības ceļa Nr.4217 pieslēgums	III	
417.	80420040334	Pašvaldības ielas, Brīvkalna iela, pieslēgums	II	
418.	80420040126	Iebraucamais ceļš uz Zaļkalna ielu 15	IV	
419.	80420040126	Iebraucamais ceļš uz Zaļkalna ielu 15	IV	
420.	80420040382	Iebraucamais ceļš uz īpašumu "Švīkas"	III	
421.	80420040104	Iebraucamais ceļš uz Zaļkalna ielu 22	IV	
422.	80420040381	Iebraucamais ceļš uz transformatoru	IV	
423.	80420040261	Pašvaldības ceļa Nr.4220 pieslēgums	II	
424.	80420040381	Iebraucamais ceļš uz transformatoru	III	
425.	80420040153	Iebraucamais ceļš uz īpašumu "Adaras"	III	
426.	80420040248	Pašvaldības ielas, Centra iela, pieslēgums	II	
427.	80420040153	Iebraucamais ceļš uz Zaļkalna ielu 16	IV	
428.	80420040020	Iebraucamais ceļš uz Zaļkalna ielu 14	IV	
429.	80420040209	Pašvaldības ielas, Birzes iela, pieslēgums	II	
430.	80420040211	Iebraucamais ceļš uz garāžām	II	
431.	80420040269	Pašvaldības ielas, Stārķu iela, pieslēgums	I	
432.	80420040295	Pašvaldības ielas, Zaļā iela, pieslēgums	II	
433.	80420040034	Iebraucamais ceļš uz Zaļkalna ielu 6	IV	
434.	80420040291	Iebraucamais ceļš uz Zaļkalnu ielu 5	II	
435.	80420040226	Iebraucamais ceļš uz Zaļkalnu ielu 4	IV	
436.	80420040249	Iebraucamais ceļš uz Zaļkalnu ielu 3 un 3a	III	
437.	80420040244	Iebraucamais ceļš uz Zaļkalnu ielu 2	II	
438.	80420040271	Pašvaldības ielas, Birztalu iela, pieslēgums	I	
439.	80420040265	Pašvaldības ielas, Klusā iela, pieslēgums	II	
440.	80420040145	Iebraucamais ceļš uz Skolas ielu 2	IV	
441.	80420040146	Iebraucamais ceļš uz Skolas ielu 4	IV	

Nr. p. k.	Zemes vienības kadastra apzīmējums	Apraksts (esoša ceļa pievienojuma funkcija)	Ceļa pievienojuma kategorija	Piezīmes
442.	80420040267	Pašvaldības ielas, Lakstīgalas iela, pieslēgums	II	
443.	80420040266	Pašvaldības ielas, Ošu iela, pieslēgums	II	
444.	80420040227	Iebraucamais ceļš uz Skolas ielu 5	III	
445.	80420040036	Iebraucamais ceļš uz Skolas ielu 6	IV	
446.	80420040263	Pašvaldības ielas, Meža iela, pieslēgums	II	
447.	80420040264	Pašvaldības ielas, Pļavu iela, pieslēgums	III	
448.	80420040007	Iebraucamais ceļš uz īpašumu "Ceriņi"	IV	
449.	80420040279	Iebraucamais ceļš uz īpašumu "Lantes"	IV	
450.	80420040007	Iebraucamais ceļš uz īpašumu "Ceriņi"	IV	
451.	80420040279	Iebraucamais ceļš uz īpašumu "Lantes"	IV	
452.	80420080037	Iebraucamais ceļš uz īpašumu "Vecspores"	IV	
453.	80420080063	Iebraucamais ceļš uz īpašumu "Spores"	IV	
454.	80420080036	Iebraucamais ceļš uz īpašumu "Kalnaspores"	IV	
455.	80420080052	Iebraucamais ceļš uz īpašumu "Jaunspores"	IV	
456.	80420080063	Iebraucamais ceļš uz īpašumu "Lejaspores"	IV	
457.	80420080025	Iebraucamais ceļš uz lauku	IV	
458.	80420080026	Iebraucamais ceļš uz īpašumiem "Cēskalni" un "Druviņas"	IV	
459.	80420080127	Pašvaldības ceļa Nr.4228 pieslēgums	I	
460.	80420080132	Valsts autoceļa V69 pieslēgums	I	
461.	80420080001	Iebraucamais ceļš uz īpašumu "Saknītes"	IV	
462.	80420080067	Iebraucamais ceļš uz īpašumu "Atvasītes"	IV	
463.	80420080067	Iebraucamais ceļš uz lauku	IV	
464.	80420080115	Iebraucamais ceļš uz lauku	IV	
465.	80420070161	Pašvaldības ceļa Nr.4226 pieslēgums	II	
466.	80420070148	Iebraucamais ceļš uz īpašumu "Pavītoli"	IV	
467.	80420070172	Iebraucamais ceļš uz īpašumu "Riekstiņi"	IV	
468.	80420070151	Iebraucamais ceļš uz lauku	IV	
469.	80420070196	Iebraucamais ceļš uz lauku	IV	
470.	80420070103	Iebraucamais ceļš uz īpašumu "Amati"	IV	
471.	80420070101	Iebraucamais ceļš uz īpašumu "Ezerkalni"	IV	
472.	80420070045	Iebraucamais ceļš uz īpašumu "Ezergulbji"	IV	

Nr. p. k.	Zemes vienības kadastra apzīmējums	Apraksts (esoša ceļa pievienojuma funkcija)	Ceļa pievienojuma kategorija	Piezīmes
473.	80420070167	Pašvaldības ceļa Nr.4239 pieslēgums	IV	
474.	80420070045	Iebraucamais ceļš uz īpašumu “Ezergulbji”	IV	
475.	80420070021	Iebraucamais ceļš uz īpašumu “Skubiņi”	IV	
476.	80420070179	Pašvaldības ceļa Nr.4238 pieslēgums	IV	
477.	80420070178	Pašvaldības ceļa Nr.4236 pieslēgums	II	
478.	80420070166	Pašvaldības ceļa Nr.4236 pieslēgums	II	
479.	80420070155	Iebraucamais ceļš uz daudzdzīvokļu māju “Ozoli”	II	
480.	80420070209	Iebraucamais ceļš uz Allažmuižas artēzisko aku	III	
481.	80420070155	Iebraucamais ceļš uz daudzdzīvokļu māju “Ozoli”	II	
482.	80420070095	Iebraucamais ceļš uz īpašumu “Ausmas klubs”	IV	
483.	80420070147	Iebraucamais ceļš uz īpašumiem “Dravas” un “Rožkalni”	IV	
484.	80420070165	Pašvaldības ceļa Nr.4235 pieslēgums	II	
485.	80420070177	Pašvaldības ceļa Nr.4235 pieslēgums	IV	
486.	80420070183	Valsts autoceļa P3 pieslēgums	I	
487.	80420070183	Valsts autoceļa P3 pieslēgums	I	

Tabula Nr.9. Pievienojumu vietas valsts vietējam autoceļam **V59 Mālpils – Peļņi**

Nr. p. k.	Zemes vienības kadastra apzīmējums	Apraksts (esoša ceļa pievienojuma funkcija)	Ceļa pievienojuma kategorija	Piezīmes
488.	42660050038	Latvijas Valsts mežu ceļa pieslēgums	IV	

Tabula Nr.10. Pievienojumu vietas valsts vietējam autoceļam **V65 Pādes – Tūzas**

Nr. p. k.	Zemes vienības kadastra apzīmējums	Apraksts (esoša ceļa pievienojuma funkcija)	Ceļa pievienojuma kategorija	Piezīmes
489.	80420090059	Valsts autoceļa P3 pieslējums	II	
491.	80420090073	Iebraucamais ceļš uz īpašumu “Stēķeri”	III	

Tabula Nr.11. Pievienojumu vietas valsts vietējam autoceļam **V69 Klints – Celmi**

Nr. p. k.	Zemes vienības kadastra apzīmējums	Apraksts (esoša ceļa pievienojuma funkcija)	Ceļa pievienojuma kategorija	Piezīmes
492.	80420040252	Iebraucamais ceļš uz īpašumu "Mazklintis"	III	
493.	80420040278	Iebraucamais ceļš uz īpašumu "Ezerlejas"	III	
494.	80420040129	Iebraucamais ceļš uz īpašumu "Jaunklintis"	III	
495.	80420040287	Iebraucamais ceļš uz īpašumu "Pīkas"	III	
496.	80420080047	Iebraucamais ceļš uz īpašumu "Vecklintis"	III	
497.	80420080106	Iebraucamais ceļš uz lauku	IV	
498.	80420040175	Iebraucamais ceļš uz īpašumu "Jorēni"	III	Vēsturisks iebraucamais ceļš
499.	80420040176	Iebraucamais ceļš uz īpašumu "Lācīši"	III	Ceļa pievienojuma izvērtējums un risinājums iekļauts dzīvojamās mājas projektā, LVC saskaņots 28.05.2019.
500.	80420080028	Iebraucamais ceļš uz īpašumu "Dravnieki"	III	
501.	80420080105	Iebraucamais ceļš uz īpašumu "Kamenītes"	IV	
502.	80420080210	Iebraucamais ceļš uz īpašumu "Grunduļi 2"	III	
503.	80420080210	Iebraucamais ceļš uz īpašumu "Grunduļi 2"	III	
504.	80420080210	Iebraucamais ceļš uz īpašumu "Grunduļi 2"	III	
505.	80420080226	Iebraucamais ceļš uz īpašumu "Mazgrunduļi"	III	
506.	80420080210	Iebraucamais ceļš uz īpašumu "Grunduļi 2"	III	
507.	80420080121	Iebraucamais ceļš uz īpašumu "Grundulīši"	III	
508.	80420080034; 80420080117	Iebraucamais ceļš uz īpašumiem "Grunduļi" un "Grunduļi 1"	III	
509.	80420080013	Iebraucamais ceļš uz īpašumu "Dzenīši"	III	
510.	80420080060	Iebraucamais ceļš uz īpašumiem "Dzelmes – Ezītes" un "Ezītes"	II	
511.	80420080140	Iebraucamais ceļš uz īpašumu "Lejas Ķīvītes"	III	
512.	80420080061	Iebraucamais ceļš uz īpašumu "Ķīvītes"	III	
513.	80420080008	Iebraucamais ceļš uz īpašumu "Skujas"	III	
514.	80420080009	Iebraucamais ceļš uz lauku	IV	

Nr. p. k.	Zemes vienības kadastra apzīmējums	Apraksts (esoša ceļa pievienojuma funkcija)	Ceļa pievienojuma kategorija	Piezīmes
515.	80420080042	Iebraucamais ceļš uz īpašumu “Celmi”	III	
516.	80420080014	Iebraucamais ceļš uz īpašumu “Siliņi”	III	

Tabula Nr.12. Pievienojumu vietas valsts vietējam autoceļam **V70 Pievedceļš Mazajiem Kangariem**

Nr. p. k.	Zemes vienības kadastra apzīmējums	Apraksts (esoša ceļa pievienojuma funkcija)	Ceļa pievienojuma kategorija	Piezīmes
517.	80420060050	Pašvaldības ceļa Nr.4246 pieslēgums	II	
518.	80420060013	Iebraucamais ceļš uz īpašumu "Gateri"	III	
519.	80420060022	Iebraucamais ceļš uz īpašumu "Mazie Gateri"	III	
520.	80420060055	Pašvaldības ceļa Nr.4247 pieslēgums	II	Otrā galā pie P3 pieslēgums ir reģistrēts, Nr.22
521.	80420060051	Iebraucamais ceļš uz mežu	N/A	
522.	80420060034	Iebraucamais ceļš uz īpašumu "Kangarnieki"	III	
523.	80420060038	Latvijas Valsts mežu ceļu pieslēgums	II	
524.	80420070001	Iebraucamais ceļš uz īpašumu "Kangarīši"	III	
525.	80420070075	Iebraucamais ceļš uz īpašumu "Magones"	IV	
526.	80420070077	Iebraucamais ceļš uz īpašumu "Imantiņi"	III	
527.	80420070077	Iebraucamais ceļš uz īpašumu "Imantiņi"	III	
528.	80420070067	Iebraucamais ceļš uz īpašumu "Noriņas"	III	

Tabula Nr.13. Pievienojumu vietas valsts vietējam autoceļam **V84 Inčukalns – Kalējbūņas**

Nr. p. k.	Zemes vienības kadastra apzīmējums	Apraksts (esoša ceļa pievienojuma funkcija)	Ceļa pievienojuma kategorija	Piezīmes
584.	80420030075	Pašvaldības ceļa Nr.4240 pieslēgums	II	
585.	80420030052	Iebraucamais ceļš uz īpašumiem "Vecpullēni" un "Vējlukturi"	III	
586.	80420030047	Iebraucamais ceļš uz lauku	IV	
587.	80420030071	Pašvaldības ceļa Nr.4239 pieslēgums	II	
588.	80420030069	Pašvaldības ceļa Nr.4201 pieslēgums	II	
589.	80420030040; 80420030084	Iebraucamais ceļš uz īpašumu "Silzemneki"	IV	
590.	80420030083	Iebraucamais ceļš uz mežu	IV	
591.	80420030050	Iebraucamais ceļš uz īpašumu ar kad. nr. 80420030050	III	
592.	80420030058	Iebraucamais ceļš uz mežu	IV	
593.	80420020051	Iebraucamais ceļš uz īpašumu "Ezernieki"	III	
594.	80420020051	Iebraucamais ceļš uz īpašumiem "Ezernieki" un "Linezeri"	III	
595.	80420020244	Iebraucamais ceļš uz īpašumu "Vecezeri"	III	
596.	80420020056	Iebraucamais ceļš uz īpašumu "Vāverītes"	III	
598.	80420020245	Iebraucamais ceļš uz mežu	IV	
599.	80420040017	Iebraucamais ceļš uz īpašumu "Veseri"	III	
600.	80420020245	Iebraucamais ceļš uz mežu	IV	
601.	80420040299	Valsts autoceļa V69 pieslēgums	II	
602.	80420020187	Valsts autoceļa V58 pieslēgums	I	
603.	80420040295	Valsts autoceļa V58 pieslēgums	I	
604.	80420040122	Iebraucamais ceļš uz īpašumu "Lejasbrankas"	III	
605.	80420040405	Iebraucamais ceļš uz īpašumu ar kad. nr. 80420040405	III	
606.	80420040228	Iebraucamais ceļš uz Allažu tautas namu	II	
607.	80420040253	Pašvaldības ceļa Nr.4216 pieslēgums	II	
608.	80420040112	Iebraucamais ceļš uz īpašumu "Mazvildas"	III	
609.	80420040254	Pašvaldības ceļa Nr.4217 pieslēgums	II	
610.	80420040023	Iebraucamais ceļš uz lauku	IV	
611.	80420040284	Iebraucamais ceļš uz īpašumu ar kad. nr. 80420040284	IV	
612.	80420040255	Pašvaldības ceļa Nr.4217 pieslēgums	II	
613.	80420040106	Iebraucamais ceļš uz īpašumiem "Lejas Mūkiņas" un "Kalna Mūkiņi"	III	

Nr. p. k.	Zemes vienības kadastra apzīmējums	Apraksts (esoša ceļa pievienojuma funkcija)	Ceļa pievienojuma kategorija	Piezīmes
614.	80420040106	Iebraucamais ceļš uz īpašumiem “Lejas Mūkiņas” un “Kalna Mūkiņi”	III	
615.	80420040015	Iebraucamais ceļš uz īpašumu “Kalmes”	III	
616.	80420040257	Pašvaldības ceļa Nr.4215 pieslēgums	II	
617.	80420040256	Pašvaldības ceļa Nr.4219 pieslēgums	II	
618.	80420040005	Iebraucamais ceļš uz lauku	IV	
619.	80420040004	Iebraucamais ceļš uz īpašumu “Anšpēteri”	III	
620.	80420040004	Iebraucamais ceļš uz īpašumu “Anšpēteri”	III	
621.	80420040004	Iebraucamais ceļš uz īpašumu “Anšpēteri”	III	
622.	80420040004	Iebraucamais ceļš uz īpašumu “Anšpēteri”	III	
623.	80420040005	Iebraucamais ceļš uz lauku	IV	
624.	80420040004	Iebraucamais ceļš uz īpašumu “Anšpēteri”	III	
625.	80420040005	Iebraucamais ceļš uz lauku	IV	

Tabula Nr.14. Pievienojumu vietas valsts vietējam autoceļam **V85 Jūdaži – More**

Nr. p. k.	Zemes vienības kadastra apzīmējums	Apraksts (esoša ceļa pievienojuma funkcija)	Ceļa pievienojuma kategorija	Piezīmes
40.	80940050089	Iebraucamais ceļš uz īpašumu ar kad. nr. 80940050089	III	
41.	80940050089	Iebraucamais ceļš uz īpašumu ar kad. nr. 80940050089	N/A	Likvidējama pieslēguma vieta
42.	80940050356	Iebraucamais ceļš uz lauku	IV	
43.	80940050085	Iebraucamais ceļš uz īpašumu ar kad. nr. 80940050330	III	
44.	80940050085	Iebraucamais ceļš uz īpašumu "Bitenieki"	III	
45.	80940050347	Iebraucamais ceļš uz vairākiem īpašumiem	III	
46.	80940050358	Pašvaldības ceļa nr. 9419 pieslēgums	I	
47.	80940050324	Pašvaldības iela, Meldru iela, pieslēgums	I	
48.	80940050326	Iebraucamais ceļš uz Ezera iela 5, 4 un 2	II	
49.	80940050324	Pašvaldības iela, Meldru iela, pieslēgums	I	
50.	80940050295	Pašvaldības ceļa nr. 9420 pieslēgums	I	
51.	80940050171	Iebraucamais ceļš uz īpašumu "Rubeņi"	II	
52.	80940050226	Iebraucamais ceļš uz lauku	III	
53.	80940050058	Iebraucamais ceļš uz īpašumu "Upītes"	IV	
54.	80940050394; 80940050230	Iebraucamais ceļš uz īpašumiem "Zandari", "Vīgriezes" un "Mazezeri"	III	
55.	80940050004	Pašvaldības ceļa nr. 9417 pieslēgums	II	
56.	80940050293	Pašvaldības ceļa nr. 9418 pieslēgums	II	
57.	80940050290	Pašvaldības ceļa nr. 9412 pieslēgums	II	
58.	80940050115	Iebraucamais ceļš uz īpašumu "Purzemnieki"	III	
723.	80940050292	Pašvaldības ceļa nr. 9416 pieslēgums	II	
724.	80940050178	Iebraucamais ceļš uz lauku	IV	
725.	80940050025	Iebraucamais ceļš uz īpašumu "Vāverītes"	IV	
726.	80940050026	Iebraucamais ceļš uz īpašumu "Ginteri"	III	
727.	80940050368	Iebraucamais ceļš uz lauku	IV	
728.	42660010034	Iebraucamais ceļš uz īpašumu "Zuši"	III	
729.	42660010044	Iebraucamais ceļš uz lauku	IV	
730.	42660010033	Iebraucamais ceļš uz īpašumu "Bites"	III	
731.	42660010012	Iebraucamais ceļš uz īpašumu "Roznēni"	III	
732.	42660010047	Iebraucamais ceļš uz īpašumu "Strēlnieki"	III	
733.	42660010071	Iebraucamais ceļš uz lauku	III	

Nr. p. k.	Zemes vienības kadastra apzīmējums	Apraksts (esoša ceļa pievienojuma funkcija)	Ceļa pievienojuma kategorija	Piezīmes
734.	42660010114	Pašvaldības ceļa nr. 6616 pieslēgums	II	
735.	42660010013	Iebraucamais ceļš uz īpašumu “Kalēji”	III	
736.	42660010006	Iebraucamais ceļš uz īpašumu “Līdumnieki”	III	
737.	42660010006	Iebraucamais ceļš uz īpašumu “Līdumnieki”	III	
738.	42660010009	Iebraucamais ceļš uz īpašumu “Magonītes”	III	
739.	42660010009	Iebraucamais ceļš uz īpašumu “Magonītes”	III	
740.	42660010018	Iebraucamais ceļš uz īpašumu “Jūrnieki”	III	
741.	42660010019	Iebraucamais ceļš uz lauku	IV	
742.	42660010001	Iebraucamais ceļš uz īpašumu “Lazdukalns”	IV	
743.	42660010001	Iebraucamais ceļš uz īpašumu “Lazdukalns”	III	
744.	42660010070	Iebraucamais ceļš uz īpašumu “Kekaviņas”	III	
745.	42660010116	Pašvaldības ceļa nr. 6602 pieslēgums	II	
746.	42660010117	Pašvaldības ceļa nr. 6601 pieslēgums	II	
747.	42660010085	Iebraucamais ceļš uz īpašumu “Smēdītes”	III	
748.	42660010093	Iebraucamais ceļš uz īpašumu “Dārznieki”	III	
749.	42660010086	Iebraucamais ceļš uz lauku	IV	
750.	42660010119	Pašvaldības ceļa nr. 6603 pieslēgums	II	
751.	42660010135	Iebraucamais ceļš uz mežu	IV	
752.	42660010020	Iebraucamais ceļš uz mežu	IV	
753.	42660010025	Iebraucamais ceļš uz lauku	IV	
754.	42660010057	Iebraucamais ceļš uz īpašumu “Saulieši”	IV	
755.	42660010057	Iebraucamais ceļš uz īpašumu “Saulieši”	III	
756.	42660010058	Iebraucamais ceļš uz mežu	IV	
757.	42660010078	Iebraucamais ceļš uz mežu	IV	
758.	42660010072	Iebraucamais ceļš uz īpašumu “Alpi”	III	
759.	42660040176	Pašvaldības ceļa nr. 6605 pieslēgums	II	
760.	42660040144	Iebraucamais ceļš uz mežu	IV	
761.	42660040145	Iebraucamais ceļš uz mežu	IV	
762.	42660040143	Iebraucamais ceļš uz mežu	IV	
763.	42660040080	Iebraucamais ceļš uz īpašumu “Salaiņi”	III	
764.	42660040080	Iebraucamais ceļš uz īpašumu “Salaiņi”	IV	
765.	42660040183	Valsts vietējā autoceļa V319 pieslēgums	I	

Nr. p. k.	Zemes vienības kadastra apzīmējums	Apraksts (esoša ceļa pievienojuma funkcija)	Ceļa pievienojuma kategorija	Piezīmes
766.	42660040086	Iebraucamais ceļš uz īpašumu “Apiņi”	III	
767.	42660040086	Iebraucamais ceļš uz īpašumiem “Jauntautas” un “Vectautas”, caur īpašumu “Apiņi”	II	
768.	42660040195	Pašvaldības ceļa nr. 6620 pieslēgums	II	
769.	42660040171	Pašvaldību ielas, Pļavas ielas, pieslēgums Mores ciemā	II	
770.	42660040097	Iebraucamais ceļš uz īpašumu Siguldas ielā 31	III	
771.	42660040002	Iebraucamais ceļš uz īpašumiem Siguldas iela 27 un 25	III	
772.	42660040067	Iebraucamais ceļš uz īpašumiem Siguldas iela 23 un 21	III	
773.	42660040195	Iebraucamais ceļš uz īpašumu Siguldas ielā 18	IV	
774.	42660040095	Iebraucamais ceļš uz īpašumu Siguldas ielā 19	III	
775.	42660040072	Iebraucamais ceļš uz īpašumu Siguldas ielā 17	III	
776.	42660040170	Pašvaldību ielas, Dārza ielas, pieslēgums Mores ciemā	II	
777.	42660040115	Iebraucamais ceļš uz īpašumu Siguldas ielā 13	III	
778.	42660040115	Iebraucamais ceļš uz īpašumu Siguldas ielā 13	III	
779.	42660040115	Iebraucamais ceļš uz īpašumu Siguldas ielā 13	III	
780.	42660040115	Iebraucamais ceļš uz īpašumu Siguldas ielā 13	III	
781.	42660040197	Iebraucamais ceļš uz īpašumu Siguldas ielā 13	III	
782.	42660040115	Iebraucamais ceļš uz īpašumu Siguldas ielā 5	III	
783.	42660040113	Iebraucamais ceļš uz īpašumu Siguldas ielā 8	III	
784.	42660040115	Iebraucamais ceļš uz īpašumu Siguldas ielā 13	III	
785.	42660040141	Iebraucamais ceļš uz īpašumu Siguldas ielā 16	III	
786.	42660040115	Iebraucamais ceļš uz īpašumu Siguldas ielā 13	III	
787.	42660040182	Valsts vietējā autoceļa V318 pieslēgums	I	
788.	42660040164	Pašvaldību ielas, Saules ielas, pieslēgums Mores ciemā	II	
789.	42660040102	Iebraucamais ceļš uz īpašumu Saules ielā 3a	III	

Nr. p. k.	Zemes vienības kadastra apzīmējums	Apraksts (esoša ceļa pievienojuma funkcija)	Ceļa pievienojuma kategorija	Piezīmes
790.	42660040157	Iebraucamais ceļš uz īpašumu Saules ielā 2	III	
791.	42660040157	Iebraucamais ceļš uz īpašumu Saules ielā 2	III	
792.	42660040111	Iebraucamais ceļš uz lauku	IV	
793.	42660040155	Iebraucamais ceļš uz īpašumu "Tīriņi"	III	
794.	42660040175	Pašvaldības ceļa nr. 6610 pieslēgums	II	
795.	42660040043	Iebraucamais ceļš uz lauku	IV	
796.	42660040042	Iebraucamais ceļš uz īpašumu "Dainas"	IV	
797.	42660040042	Iebraucamais ceļš uz īpašumu "Dainas"	III	
798.	42660040174	Pašvaldības ceļa nr. 6609 pieslēgums	II	
799.	42660040040	Iebraucamais ceļš uz īpašumu "Saulītes"	III	
800.	42660040041	Iebraucamais ceļš uz lauku	IV	
801.	42660040044	Iebraucamais ceļš uz lauku	IV	
802.	42660040046	Iebraucamais ceļš uz mežu	IV	
803.	42660040021	Iebraucamais ceļš uz mežu	IV	
804.	42660040222	Iebraucamais ceļš uz īpašumu "Višņi"	III	
805.	42660040017	Iebraucamais ceļš uz īpašumu "Kalna Višņi"	III	
806.	42660040119	Iebraucamais ceļš uz īpašumu	III	
885.	42660040045	Iebraucamais ceļš uz īpašumu "Lejas Vīciepi"	III	
886.	42660040118	Iebraucamais ceļš uz īpašumu "Vīciepi"	III	

Tabula Nr.15. Pievienojumu vietas valsts vietējam autoceļam **V96 Pievedceļš Lorupes gravai**

Nr. p. k.	Zemes īpašuma kadastra apzīmējums	Apraksts (esoša ceļa pievienojuma funkcija)	Ceļa pievienojuma kategorija	Piezīmes
645.	80680080166; 80680080190	Iebraucamais ceļš uz vairākiem īpašumiem Krimuldas novadā	II	
646.	80940030178	Iebraucamais ceļš uz nobrauktuvi zem Lorupes gravas tilta	IV	
648.	80940030128	Iebraucamais ceļš uz īpašumu "Starpkalni"	III	
649.	80940030137	Iebraucamais ceļš uz īpašumu "Krastkalni"	III	
650.	80940030024	Iebraucamais ceļš uz īpašumu "Annaskalni"	III	
651.	80150020051	Iebraucamais ceļš uz īpašumiem "Piekalnes", "Sermuļi", "Mazās Zīlītes" un "Silmalas"	II	
652.	80150024810	Iebraucamais ceļš uz īpašumu "Kalēji"	III	
653.	80150024607	Pašvaldības ielas, Kalna iela, pieslēgums	I	

Tabula Nr.16. Pievienojumu vietas valsts vietējam autoceļam **V318 Eglaine – More**

Nr. p. k.	Zemes vienības kadastra apzīmējums	Apraksts (esoša ceļa pievienojuma funkcija)	Ceļa pievienojuma kategorija	Piezīmes
654.	42660020071	Iebraucamais ceļš uz īpašumu “Zeltiņi”	III	
655.	42660020015	Iebraucamais ceļš uz īpašumu “Akmentiņi”	III	
656.	42660020069	Iebraucamais ceļš uz īpašumu “Ilganči”	III	
657.	42660020041	Iebraucamais ceļš uz īpašumiem “Eglene”, “Ilgačiem” u.c.	III	
658.	42660020001	Iebraucamais ceļš uz īpašumu “Gaidas”	III	
659.	42660020093	Pašvaldības ceļa Nr.6606 pieslēgums	II	
660.	42660020094	Pašvaldības ceļa Nr.6608 pieslēgums	II	
661.	42660020041	Iebraucamais ceļš uz īpašumu “Eglene”	III	
662.	42660020023	Iebraucamais ceļš uz lauku īpašumā “Bērziņi”	IV	
663.	42660020010	Iebraucamais ceļš uz īpašumu “Dravnieki”	III	
664.	42660020007	Iebraucamais ceļš uz īpašumu “Birzgaļi”	III	
665.	42660020025	Iebraucamais ceļš uz īpašumu “Ilgas”	III	
666.	42660020072	Iebraucamais ceļš uz īpašumu “Ratnieki”	–	Vēsturiska iebrauktuve ar lielu koku stādījumu
667.	42660020098	Pašvaldības ceļa nr. 6609 pieslēgums	II	
668.	42660020074	Iebraucamais ceļš uz īpašumu “Dravnieku darbnīcas”	III	
670.	42660020074	Iebraucamais ceļš uz īpašumu “Dravnieku darbnīcas”	III	
671.	42660020081	Iebraucamais ceļš uz mežu	IV	
672.	42660040200	Iebraucamais ceļš uz LMT sakaru torni	IV	
673.	42660040058	Iebraucamais ceļš uz īpašumu “Mazratnieki”	III	
674.	42660040059	Iebraucamais ceļš uz lauku	IV	
675.	42660040090	Iebraucamais ceļš uz lauku	IV	
677.	42660040112	Iebraucamais ceļš uz lauku	IV	
678.	42660040193	Iebraucamais ceļš uz īpašumu ar kad nr. 42660040193	II	

Tabula Nr.17. Pievienojumu vietas valsts vietējam autoceļam **V319 Peļņi – More**

Nr. p. k.	Zemes vienības kadastra apzīmējums	Apraksts (esoša ceļa pievienojuma funkcija)	Ceļa pievienojuma kategorija	Piezīmes
679.	42660050005	Iebraucamais ceļš uz lauku	IV	
680.	42660050005	Iebraucamais ceļš uz īpašumu “Peļņi”	III	
681.	42660050034	Iebraucamais ceļš uz īpašumu “Kateni”	III	
682.	42660050005	Iebraucamais ceļš uz fermu	III	
683.	42660050034	Iebraucamais ceļš uz lauku	IV	
684.	42660050005	Iebraucamais ceļš uz fermu	III	
685.	42660050006	Iebraucamais ceļš uz lauku	IV	
686.	42660050052	Iebraucamais ceļš uz lauku “Lejas Kalnciemi”	IV	
687.	42660050020	Iebraucamais ceļš uz lauku “Kalna Kalnciemi”	IV	
688.	42660050052	Iebraucamais ceļš uz lauku “Lejas Kalnciemi”	IV	
689.	42660050020	Iebraucamais ceļš uz īpašumu “Kalna Kalnciemi”	III	
690.	42660050052	Iebraucamais ceļš uz īpašumiem “Lejas Kalnciemi” un “Cimdiņi”	IV	
691.	42660050020	Iebraucamais ceļš uz lauku un mežu īpašumā “Kalna Kalnciemi”	IV	
692.	42660030006	Iebraucamais ceļš uz lauku	IV	
693.	42660030005	Iebraucamais ceļš uz īpašumu “Lejas Šķeisteri”	III	
694.	42660030036	Iebraucamais ceļš uz īpašumu “Irbītes”	IV	
695.	42660030069	Latvijas Valsts mežu ceļa pieslēgums	II	
696.	42660030009	Iebraucamais ceļš uz īpašumiem “Vecšķeisteri” un “Juri”	II	
697.	42660030068	Iebraucamais ceļš uz lauku	IV	
698.	42660030044	Iebraucamais ceļš uz īpašumu “Kalna Šķeisteri”	III	
699.	42660030064	Iebraucamais ceļš uz īpašumu “Lakstīgalas”	III	1996.gada robežu plānā iezīmēts pagalms un iebrauktuve no valsts autoceļa
700.	42660030020	Iebraucamais ceļš uz lauku Īpašumu “Pikiņas”	IV	
701.	42660030020	Iebraucamais ceļš uz īpašumu “Pikiņas”	III	
702.	42660030021	Iebraucamais ceļš uz īpašumu “Straumēni”	III	
703.	42660030077	Iebraucamais ceļš uz īpašumu “Airītes”	III	
704.	42660030096	Iebraucamais ceļš uz lauku	IV	

Nr. p. k.	Zemes vienības kadastra apzīmējums	Apraksts (esoša ceļa pievienojuma funkcija)	Ceļa pievienojuma kategorija	Piezīmes
705.	42660030106	Pašvaldības autoceļa nr. 6616 pieslēgums	II	
706.	42660030096; 42660030075	Iebraucamais ceļš uz īpašumiem "Rūpnieki", "Lielrūpnieki" un "Vecrūpnieki"	II	
707.	42660030106	Pašvaldības autoceļa nr. 6616 pieslēgums	II	
708.	42660030081	Iebraucamais ceļš uz īpašumu "Lielrūpnieki"	II	
709.	42660030081	Iebraucamais ceļš uz īpašumu "Lielrūpnieki"	II	
710.	42660030081	Iebraucamais ceļš uz īpašumu "Lielrūpnieki"	II	
711.	42660030065	Iebraucamais ceļš uz īpašumu "Roznieki"	III	
712.	42660030065	Iebraucamais ceļš uz īpašumu "Roznieki"	IV	
713.	42660030034	Iebraucamais ceļš uz īpašumu "Šalkas"	III	
714.	42660040149	Iebraucamais ceļš uz īpašumu "Dzirnaviņas"	III	
715.	42660040177	Pašvaldības autoceļa nr. 6615 pieslēgums	II	
716.	42660040028	Iebraucamais ceļš uz lauku un mežu	IV	
717.	42660040178; 42660040004	Iebraucamais ceļš uz īpašumu "Blāzmas"	III	
718.	42660040134	Iebraucamais ceļš uz lauku	–	Iebraukts; cita oficiāla pieslēguma nav
719.	42660040133; 42660040060	Iebraucamais ceļš uz lauku	IV	
720.	42660040004; 42660040007	Iebraucamais ceļš uz īpašumiem "Saulstari", Kaņēņi", "Mores muzejs" u.c.	II	
721.	42660040014	Iebraucamais ceļš uz īpašumu "Ziedkāji"	III	
722.	42660040060	Iebraucamais ceļš uz īpašumu "Lielkāji"	III	

Karte Nr.1.
Pievienojumu vietas valsts galvenajam autoceļam A2 Rīga – Sigulda – Igaunijas robeža (Veclaicene), valsts reģionālajam autoceļam P8 (Inčukalns – Sigulda-Ķegums) un valsts vietējam autoceļam V96 (pievedceļš Lorupes gravai) Siguldas pilsētā

1:10,000

APZĪMĒJUMI:

Pieslēguma vietas esošā kategorija:

- I kategorijas pieslēgums
- II kategorijas pieslēgums
- III kategorijas pieslēgums
- IV kategorijas pieslēgums
- Nav informācijas

Citi apzīmējumi:

- Valsts galvenais autoceļš
- Valsts reģionālais autoceļš
- Valsts vietējais autoceļš
- Pašvaldības ceļš
- Pašvaldības iela/ceļš (ciemā un pilsētā)
- Cits ceļš
- Perspektīvais valsts galveinais autoceļš
- Perspektīvā pašvaldības iela
- Dzelzceļš
- Zemes vienību robeža
- Novada robeža
- Pilsētas robeža
- Pagasta robeža
- Ciema robeža

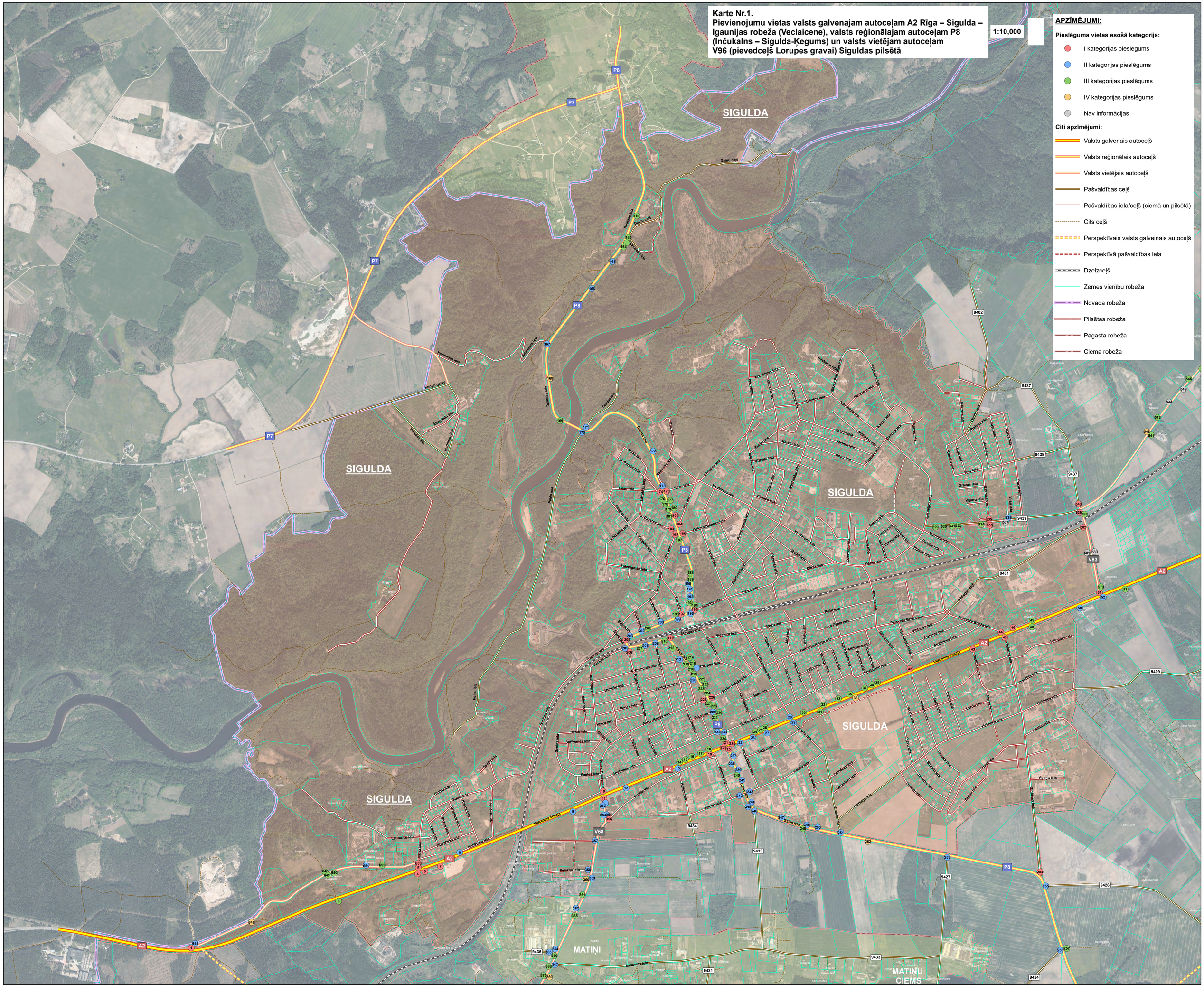
SIGULDA
SIGULDA
SIGULDA
SIGULDA
SIGULDA
MATIŅI
MATIŅU CIEMS
P8
P7
A2
V58
V83
Dainu ceļš
Krimuldas iela
Kungu gatve
Vidzemes šoseja
Raiņa iela
Pils iela
Cēsu iela
Ausekļa iela
Zvejnieku iela
Ķīļu iela
Gravas iela
Kiparu iela
Ozolu iela
Ūdens iela
Ziemeļu iela
Dārza iela
Rožu iela
Vestura iela
Pulkveža Brieža iela
Vītolu iela
Ābeļu iela
Ērģeļu iela
Zāģeļu iela
Ūdeņu iela
Ūdeņu ielas
Ūdeņu ielas
Ūdeņu ielas

Karte Nr.2
Pievienojumu vietas valsts reģionālajam autoceļam A2 (Rīga – Sigulda – Igaunijas robeža (Veclaicene)) un valsts vietējam autoceļam V83 (Sigulda – Vildoga – Līgatne)

1:10,000

APZĪMĒJUMI:

Pieslēguma vietas esošā kategorija:

- I kategorijas pieslēgums
- II kategorijas pieslēgums
- III kategorijas pieslēgums
- IV kategorijas pieslēgums
- Nav informācijas

Citi apzīmējumi:

- Valsts galvenais autoceļš
- Valsts vietējais autoceļš
- Pašvaldības ceļš
- Pašvaldības iela/ceļš (ciemā un pilsētā)
- Cits ceļš
- Perspektīvais valsts galveinais autoceļš
- Dzelzceļš
- Zemes vienību robeža
- Novada robeža
- Pilsētas robeža
- Pagasta robeža
- Ciema robeža

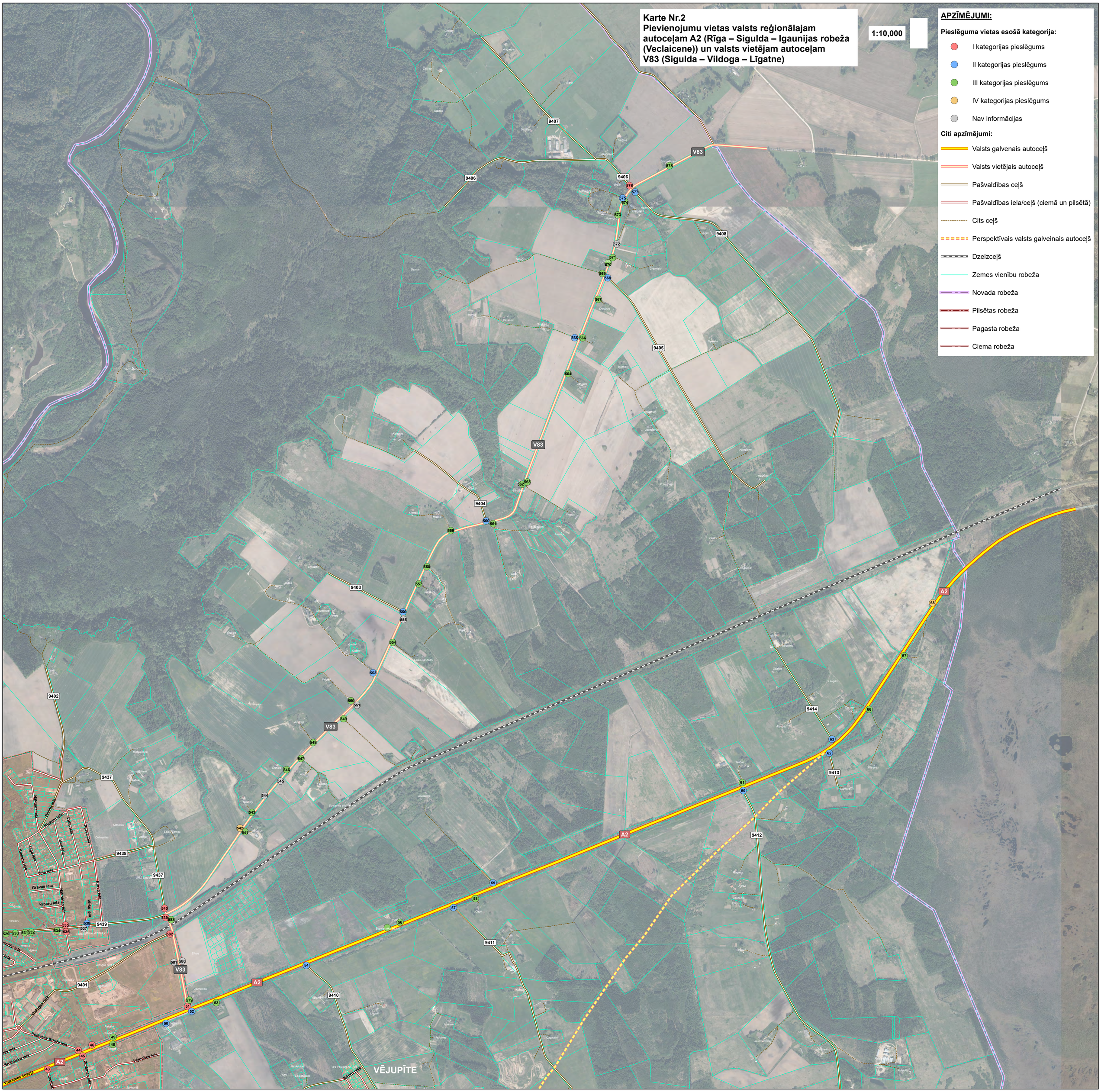

Karte Nr.3.
Pievienojumu vietas valsts reģionālajam autoceļam P3 (Garkalne – Alauksts (Allažu pagasts)) un valsts vietējam autoceļiem V70 (Pievedceļš Mazajiem Kangariem) un V59 (Pādes – Tūzas)

1:10,000

APZĪMĒJUMI:

Pieslēguma vietas esošā kategorija:

- I kategorijas pieslēgums
- II kategorijas pieslēgums
- III kategorijas pieslēgums
- IV kategorijas pieslēgums
- Nav informācijas

Citi apzīmējumi:

- Valsts reģionālais autoceļš
- Valsts vietējais autoceļš
- Pašvaldības ceļš
- Komersanta ceļš
- Cits ceļš
- Zemes vienību robeža
- Novada robeža
- Pagasta robeža
- Ciema robeža

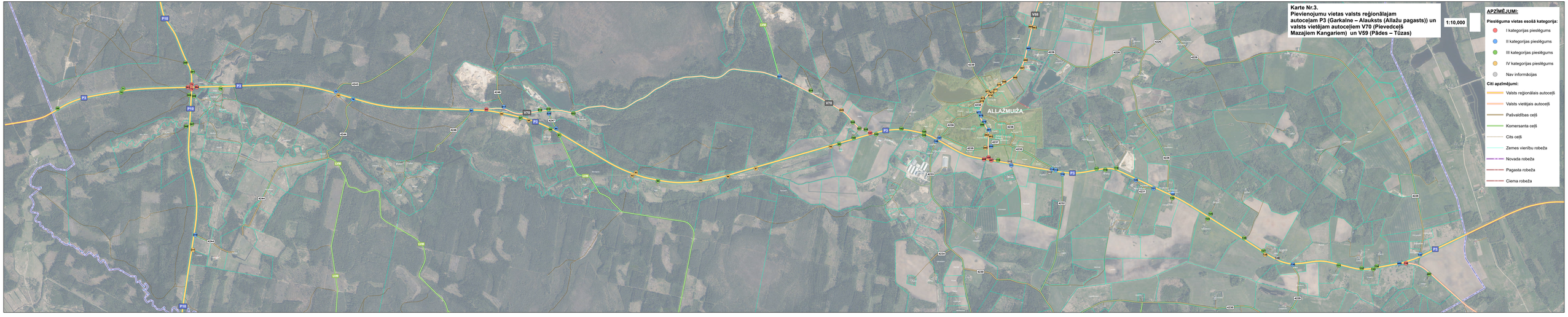

Karte Nr.4.
Pievienojumu vietas valsts reģionālajam autoceļam P3 (Garkalne – Alauksts (Mores pagasts)) un valsts vietējam autoceļiem V319 (Peļņi – More) un V59 (Mālpils – Peļņi)

1:10,000

APZĪMĒJUMI:

Pieslēguma vietas esošā kategorija:

- I kategorijas pieslēgums
- II kategorijas pieslēgums
- III kategorijas pieslēgums
- IV kategorijas pieslēgums
- Nav informācijas

Citi apzīmējumi:

- Valsts reģionālais autoceļš
- Valsts vietējais autoceļš
- Pašvaldības ceļš
- Pašvaldības iela/ceļš (ciemā un pilsētā)
- Komersanta ceļš
- Cits ceļš
- Zemes vienību robeža
- Novada robeža
- Pagasta robeža
- Ciema robeža

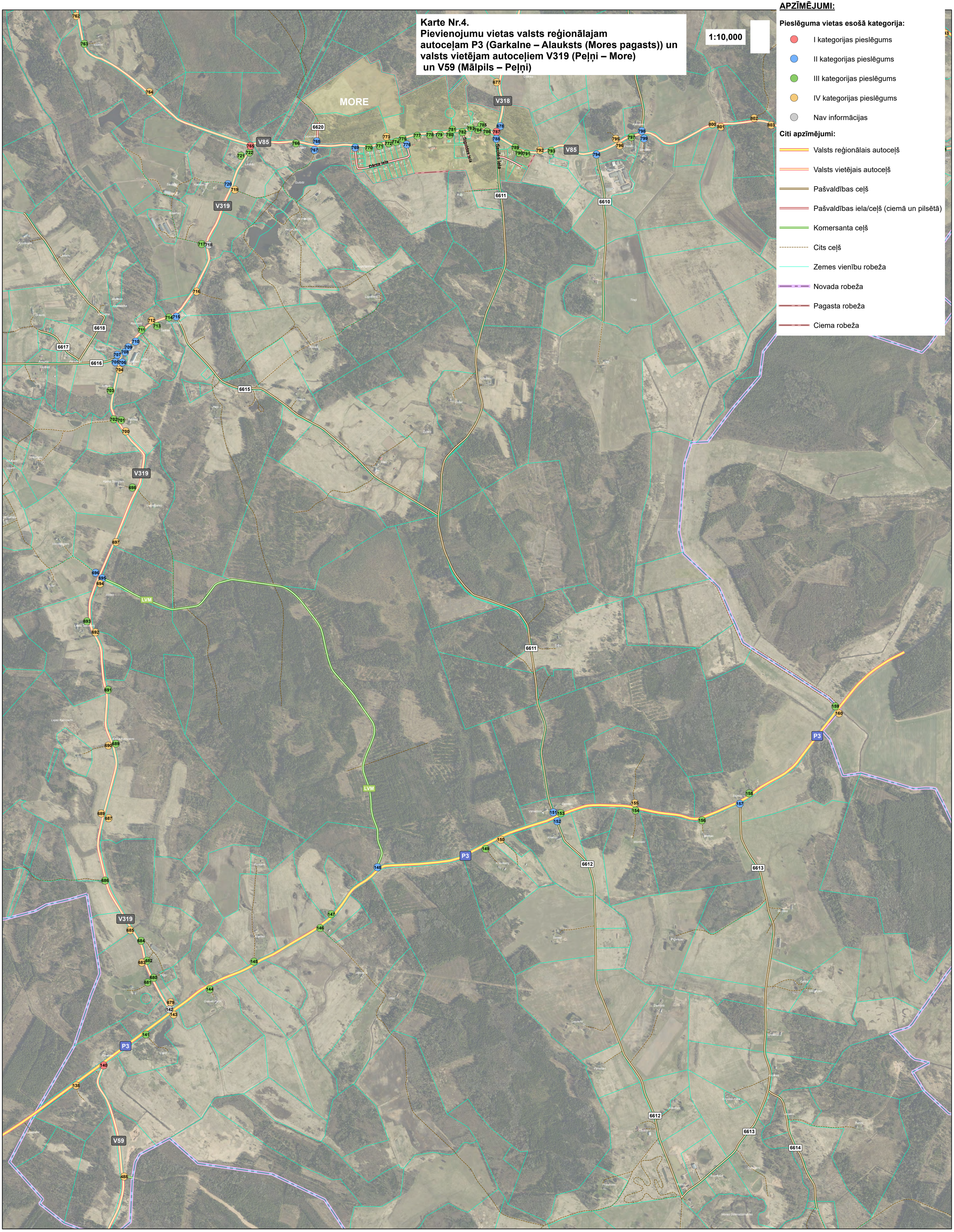

Karte Nr.5.
Pievienojumu vietas valsts reģionālajam autoceļam P10 (Inčukalns – Ropaži – Ikšķile)

1:10 000

N

APZĪMĒJUMI:

Pieslēguma vietas esošā kategorija:

- I kategorijas pieslēgums
- II kategorijas pieslēgums
- III kategorijas pieslēgums
- IV kategorijas pieslēgums

Citi apzīmējumi:

- Valsts reģionālais autoceļš
- Pašvaldības ceļš
- Komersanta ceļš
- Cits ceļš
- Zemes vienību robeža
- Novada robeža
- Pagasta robeža

Karte Nr.6.
Pievienojumu vietas valsts reģionālajam autoceļam P32 (Augšlīgatne – Skrīveri) un valsts vietējam autoceļam V318 (Eglaine – More)

1:10 000

N

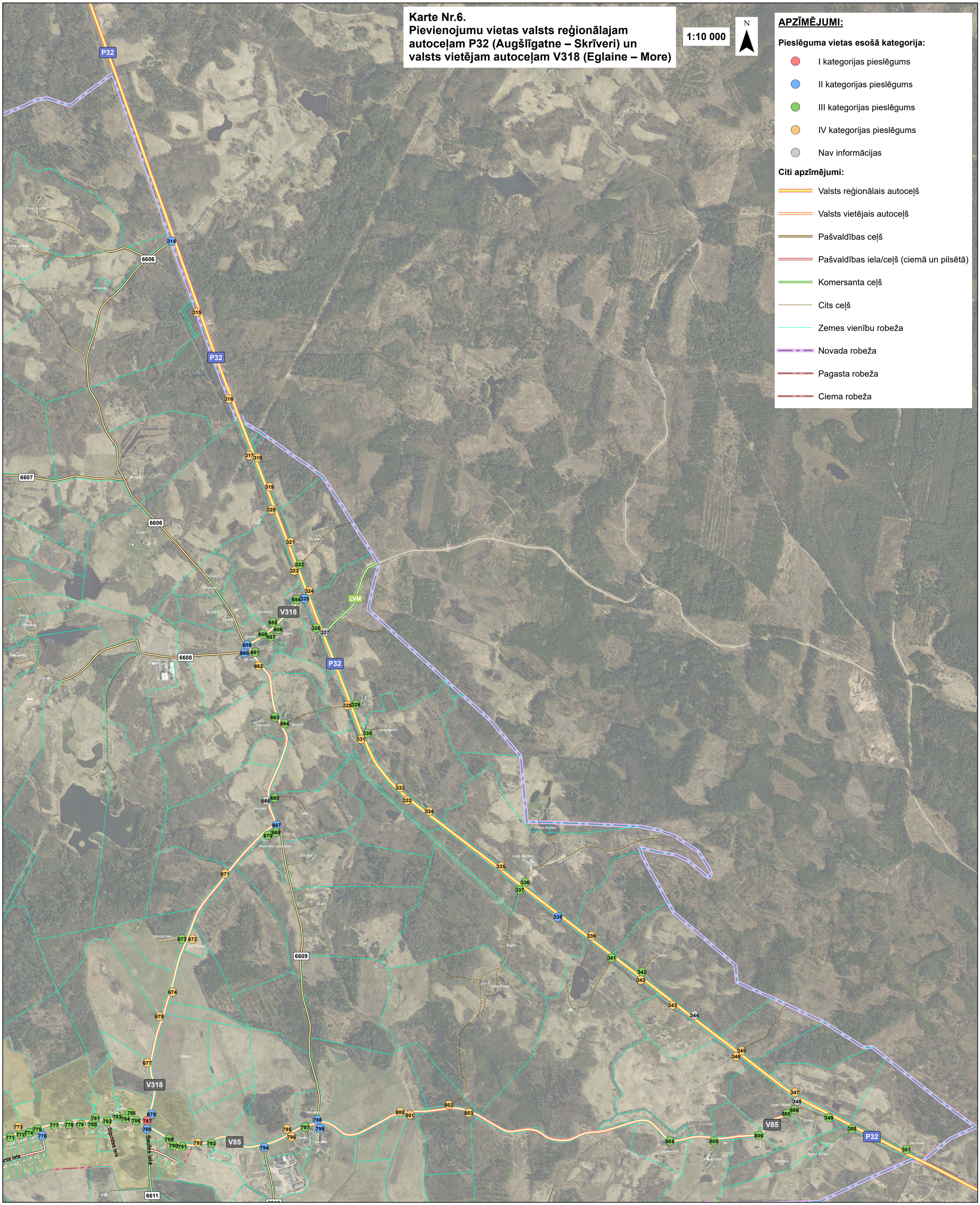

APZĪMĒJUMI:

Pieslēguma vietas esošā kategorija:

- I kategorijas pieslēgums
- II kategorijas pieslēgums
- III kategorijas pieslēgums
- IV kategorijas pieslēgums
- Nav informācijas

Citi apzīmējumi:

- Valsts reģionālais autoceļš
- Valsts vietējais autoceļš
- Pašvaldības ceļš
- Pašvaldības iela/ceļš (ciemā un pilsētā)
- Komersanta ceļš
- Cits ceļš
- Zemes vienību robeža
- Novada robeža
- Pagasta robeža
- Ciema robeža

Karte Nr.7.
Pievienojumu vietas valsts reģionālajam autoceļam P8 (Inčukalns – Sigulga – Ķegums) un valsts vietējam autoceļam V85 (Jūdaži – Nītaure)
1:10,000
APZĪMĒJUMI:
Pieslēguma vietas esošā kategorija:
I kategorijas pieslēgums
II kategorijas pieslēgums
III kategorijas pieslēgums
IV kategorijas pieslēgums
Nav informācijas
Citi apzīmējumi:
Valsts galvenais autoceļš
Valsts reģionālais autoceļš
Valsts vietējais autoceļš
Pašvaldības ceļš
Pašvaldības iela/ceļš (ciemā un pilsētā)
Komersanta ceļš
Cits ceļš
Perspektīvais valsts galveinais autoceļš
Perspektīvā pašvaldības iela
Zemes vienību robeža
Novada robeža
Pilsētas robeža
Pagasta robeža
Ciema robeža
SIGULDA
MATIŅU CIEMS
JŪDAŽI
P8
A2
V85
V84
LVM

Karte Nr.8.
Pievienojumu vietas valsts vietējiem autoceļiemm V58 (Sigulda – Allaži – Ausmas) un V69 (Klints – Celmi)

1:10,000

APZĪMĒJUMI:

Piesleguma vietas esošā kategorija:

- I kategorijas piesleguma
- II kategorijas piesleguma
- III kategorijas piesleguma
- IV kategorijas piesleguma
- Nav informācijas

Citi apzīmējumi:

- Valsts galvenais autoceļš
- Valsts reģionālais autoceļš
- Valsts vietējais autoceļš
- Pašvaldības ceļš
- Pašvaldības iela/ceļš (ciemā un pilsētā)
- Komersanta ceļš
- Cits ceļš
- Perspektīvais valsts galveinais autoceļš
- Perspektīvā pašvaldības iela
- Dzelzceļš
- Zemes vienību robeža
- Novada robeža
- Pilsētas robeža
- Pagasta robeža
- Ciema robeža

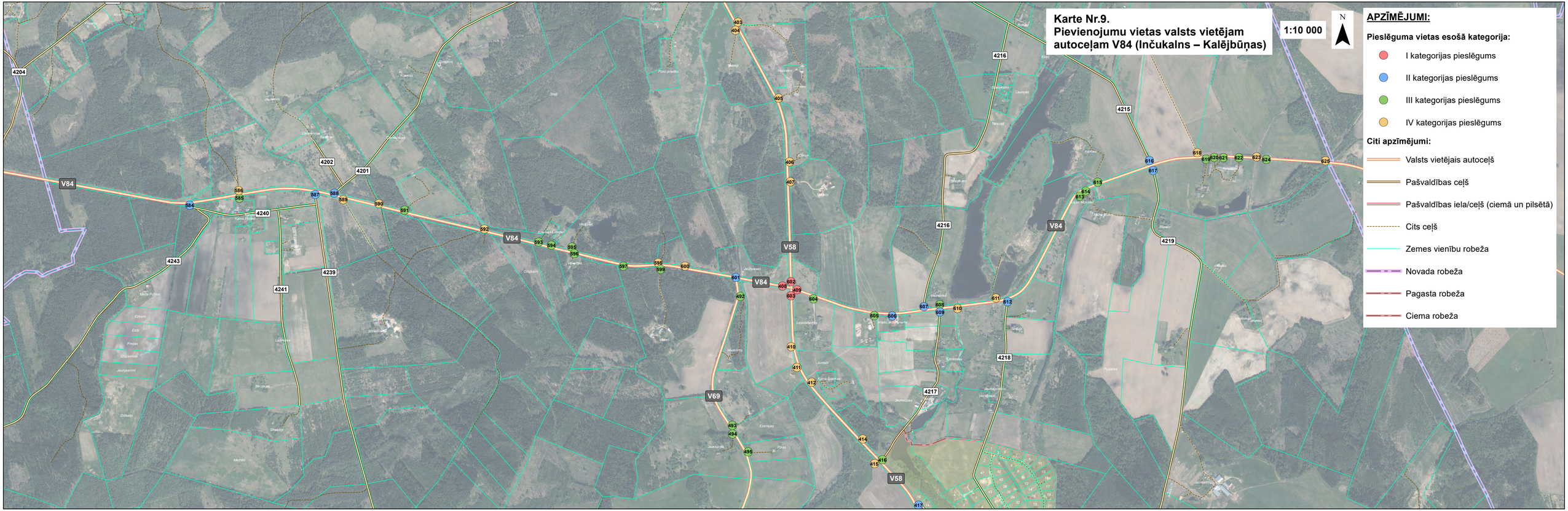
Karte Nr.9.
Pievienojumu vietas valsts vietējam autoceļam V84 (Inčukalns – Kalējbūņas)
1:10 000
N
APZĪMĒJUMI:
Pieslēguma vietas esošā kategorija:
I kategorijas pieslēgums
II kategorijas pieslēgums
III kategorijas pieslēgums
IV kategorijas pieslēgums
Citi apzīmējumi:
Valsts vietējais autoceļš
Pašvaldības ceļš
Pašvaldības iela/ceļš (ciemā un pilsētā)
Cits ceļš
Zemes vienību robeža
Novada robeža
Pagasta robeža
Ciema robeža
V84
V58
V69
4204
4202
4201
4240
4243
4239
4241
4216
4215
4219
4218
4217

Karte Nr.10.
Pievienojumu vietas valsts vietējam autoceļam V85 (Jūdaži – More)
1:10 000
N
APZĪMĒJUMI:
Pieslēguma vietas esošā kategorija:
I kategorijas pieslēgums
II kategorijas pieslēgums
III kategorijas pieslēgums
IV kategorijas pieslēgums
Nav informācijas
Citi apzīmējumi:
Valsts reģionālais autoceļš
Valsts vietējais autoceļš
Pašvaldības ceļš
Pašvaldības iela/ceļš (ciemā un pilsētā)
Komersanta ceļš
Cits ceļš
Zemes vienību robeža
Novada robeža
Pagasta robeža
Ciema robeža
JŪDAŽI
MORE
P8
V85
V88
V319
V318
P32
LVM
5412
5413
5415
5421
5422
6402
6403
6404
6405
6406
6409
6410
6411
6412
6413
6414
6415
6416
6417
6418
6419
6420
6421
6422
6423
6424
6425
6426
6427
6428
6429
6430
6431
6432
6433
6434
6435
6436
6437
6438
6439
6440
6441
6442
6443
6444
6445
6446
6447
6448

APZĪMĒJUMI:
Īpašumiem nav piekļūšanas iespējas
Esošais apbūves veids:
Ešoša dzīvojamā apbūve
Ešoša komercobjektu apbūve
Nav apbūves
Transporta infrastruktūra:
Valsts galvenais autoceļš
Valsts reģionālais autoceļš
Valsts vietējais autoceļš
Pašvaldības ceļš
Pašvaldības iela/ceļš (ciemā un pilsētā)
Komersanta ceļš
Cits ceļš
Perspektīvais valsts galveinais autoceļš
Perspektīvā pašvaldības iela
Dzelzceļš
Robežas:
Zemes vienības robeža
Pilsētas robeža
Pagasta robeža
Siguldas pilsētas teritorija
Karte Nr.11
Piekļuves iespējas no valsts galvemā autoceļa A2 pieguļošajās zemes vienībās Siguldas pilsētas teritorijā
0 25 50 100 150 200 metri
1:2 000
KRIMULDAS NOVADS
SIGULDA
SIGULDAS PAGASTS
RĪGA
CĒSIS