**SIA "Reģionālie projekti"**
Reģ. Nr.40003404474
Birojs: Rūpniecības iela 32B-501,
Rīga, LV-1045
Tel. 67320809, mob.tel. 26522307
E-pasts: birojs@rp.lv
www.rp.lv

**Siguldas novada pašvaldība**
Reģ. Nr.90000048152
Pils iela 16, Sigulda,
Siguldas novads, LV-2150
Tālr.67970844
E-pasts: dome@sigulda.lv
www.sigulda.lv

# SIGULDAS NOVADA (administratīvā teritorija līdz 01.07.2021.) TERITORIJAS PLĀNOJUMA 2012.-2024.GADAM GROZĪJUMI

# TEMATISKIE ATTĒLI

**2021.**

# SATURS


ŪDENSAPGĀDES TĪKLI SIGULDAS PILSĒTĀ ..... 4

SADZĪVES KANALIZĀCIJAS TĪKLI SIGULDAS PILSĒTĀ ..... 5

SADZĪVES KANALIZĀCIJAS TĪKLU AGLOMERĀCIJAS TERITORIJA ..... 6

LIETUS KANALIZĀCIJA SIGULDAS PILSĒTĀ ..... 7

SILTUMAPGĀDE SIGULDAS PILSĒTĀ ..... 8

GĀZESAPGĀDE SIGULDAS PILSĒTĀ ..... 9

GĀZESAPGĀDE SIGULDAS NOVADĀ ..... 10

ELEKTROAPGĀDE SIGULDAS PILSĒTĀ ..... 11

ELEKTROAPGĀDE SIGULDAS NOVADĀ ..... 12

SAKARU KANALIZĀCIJA SIGULDAS PILSĒTĀ ..... 13

NOTEKŪDEŅU ATTĪRĪŠANAS IETAISES UN ARTĒZISKIE URBUMI SIGULDAS NOVADĀ ..... 14

ALLAŽU CIEMA ŪDENSAPGĀDES TĪKLU SHĒMA ..... 15

ALLAŽU CIEMA SADZĪVES KANALIZĀCIJAS TĪKLU SHĒMA ..... 16

JŪDAŽU CIEMA ŪDENSAPGĀDES TĪKLU SHĒMA ..... 17

JŪDAŽU CIEMA SADZĪVES KANALIZĀCIJAS TĪKLU SHĒMA ..... 18

MORES CIEMA ŪDENSAPGĀDES TĪKLU SHĒMA ..... 19

MORES CIEMA SADZĪVES KANALIZĀCIJAS TĪKLU SHĒMA ..... 20

VALSTS ĢEODĒZISKĀ TĪKLA PUNKTI SIGULDAS NOVADĀ ..... 21

MELIORĀCIJA SIGULDAS NOVADĀ ..... 22

LATVIJAS VIDES, ĢEOLOĢIJAS UN METEOROLOĢIJAS CENTRA NOVĒROJUMU STACIJAS SIGULDAS NOVADĀ 23

VALSTS AUTOCEĻI UN PAŠVALDĪBAS CEĻI SIGULDAS NOVADĀ ..... 24

IELU KATEGORIJAS SIGULDAS PILSĒTĀ ..... 25

ALLAŽU IELU UN CEĻU KATEGORIJAS ..... 26

ALLAŽMUIŽAS CIEMA IELU UN CEĻU KATEGORIJAS ..... 27

EGĻUPES IELU UN CEĻU KATEGORIJAS ..... 28

JŪDAŽU IELU UN CEĻU KATEGORIJAS ..... 29

MATIŅU CIEMA IELU UN CEĻU KATEGORIJAS ..... 30

MORES CIEMA IELU UN CEĻU KATEGORIJAS ..... 31

STĪVERU IELU UN CEĻU KATEGORIJAS ..... 32

VĒJUPĪTES IELU UN CEĻU KATEGORIJAS ..... 33

DZELZCEĻA SATIKSME SIGULDAS NOVADĀ ..... 34

DERĪGO IZRAKTEŅU IEGUVES TERITORIJAS SIGULDAS NOVADĀ ..... 35

SOSNOVSKA LATVĀŅA IZPLATĪBAS TERITORIJAS SIGULDAS NOVADĀ ..... 36
PIESĀRŅOTĀS UN POTENCIĀLI PIESĀRŅOTĀS VIETAS SIGULDAS NOVADĀ ..... 37
ZEMES VIENĪBU ĪPAŠUMU PIEDERĪBA SIGULDAS PILSĒTĀ ..... 38
ZEMES VIENĪBU ĪPAŠUMU PIEDERĪBA SIGULDAS NOVADĀ ..... 39
ĪPAŠI AIZSARGĀJAMĀS DABAS TERITORIJAS UN OBJEKTI SIGULDAS PILSĒTĀ ..... 40
ĪPAŠI AIZSARGĀJAMĀS DABAS TERITORIJAS UN OBJEKTI SIGULDAS NOVADĀ..... 41
VALSTS AIZSARGĀJAMIE KULTŪRAS PIEMINEKĻI SIGULDAS PILSĒTĀ..... 42
VALSTS AIZSARGĀJAMIE KULTŪRAS PIEMINEKĻI SIGULDAS NOVADĀ..... 43
TROKŠŅU LĪMENIS NAKTĪ SIGULDAS PILSĒTĀ ..... 44
TROKŠŅU LĪMENIS NAKTĪ SIGULDAS NOVADĀ..... 45

*Attēls sagatavots izmantojot:*
*1) Latvijas Ģeotelpiskās informācijas aģentūras topogrāfisko karti M 1:10 000 (sagatavošanas laiks - 2009., 2017. un 2018. gads);*
*2) Siguldas novada identitātes veidojošā tematiskā plānojuma II daļas "Inženiertehnisko komunikāciju plāna" informāciju.*

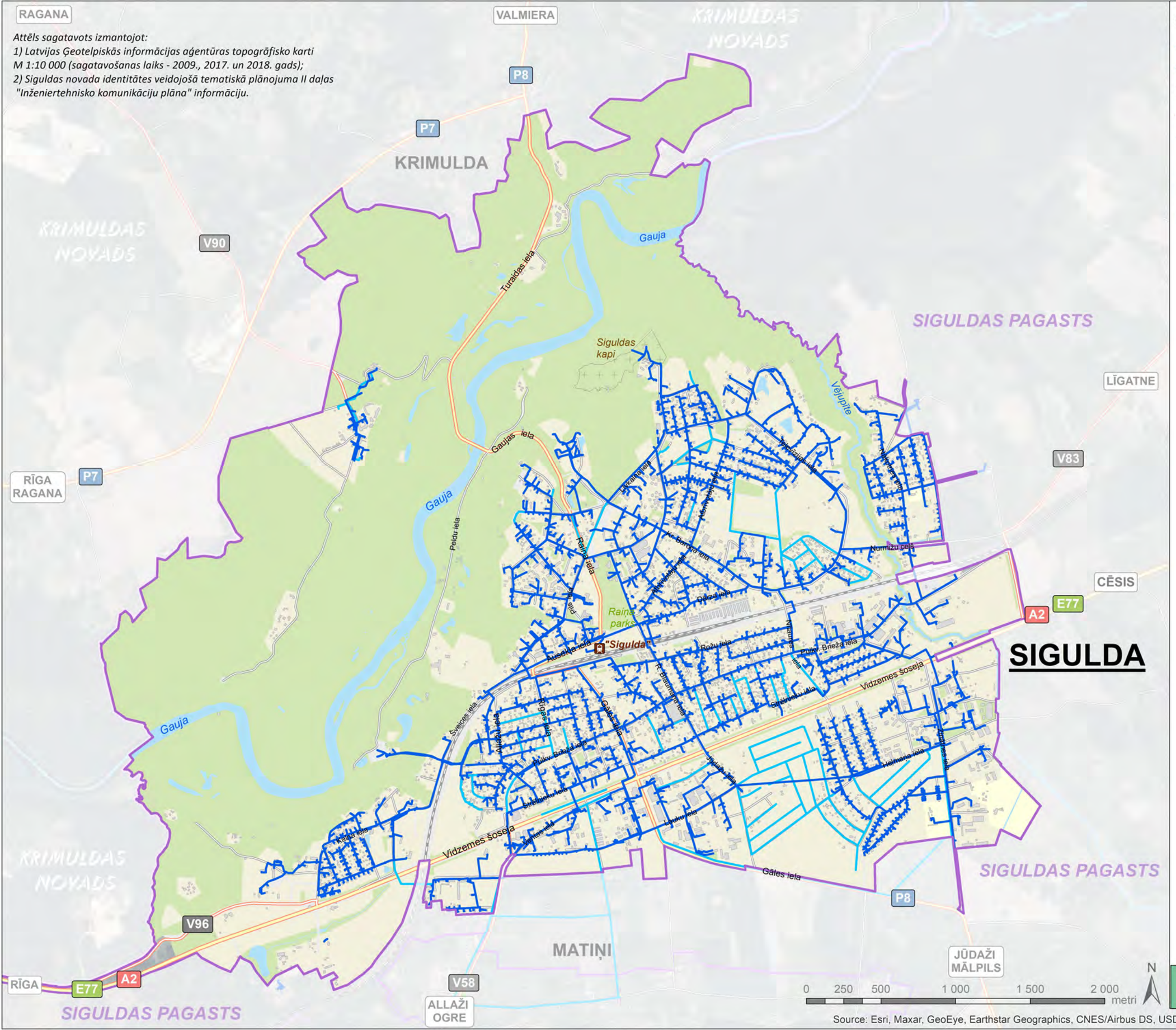


## APZĪMĒJUMI:

- Esošs ūdensvads
- Perspektīvs ūdensvads

### Citi apzīmējumi:

- Pilsētas robeža
- Valsts nozīmes ūdensnoteka
- Lauksaimniecības zeme
- Mežu un dabas apstādījumu teritorija
- Ūdeņu teritorija

*Ūdensapgādes tīkli Siguldas pilsētā*

Source: Esri, Maxar, GeoEye, Earthstar Geographics, CNES/Airbus DS, USDA, USGS, AeroGRID, IGN, and the GIS User Community

*Attēls sagatavots izmantojot:*
*1) Latvijas Ģeotelpiskās informācijas aģentūras topogrāfisko karti M 1:10 000 (sagatavošanas laiks - 2009., 2017. un 2018. gads);*
*2) Siguldas novada identitātes veidojošā tematiskā plānojuma II daļas "Inženiertehnisko komunikāciju plāna" informāciju;*
*3) SIA "SALTAVOTS" ūdensapgādes un kanalizācijas tīklu datus.*

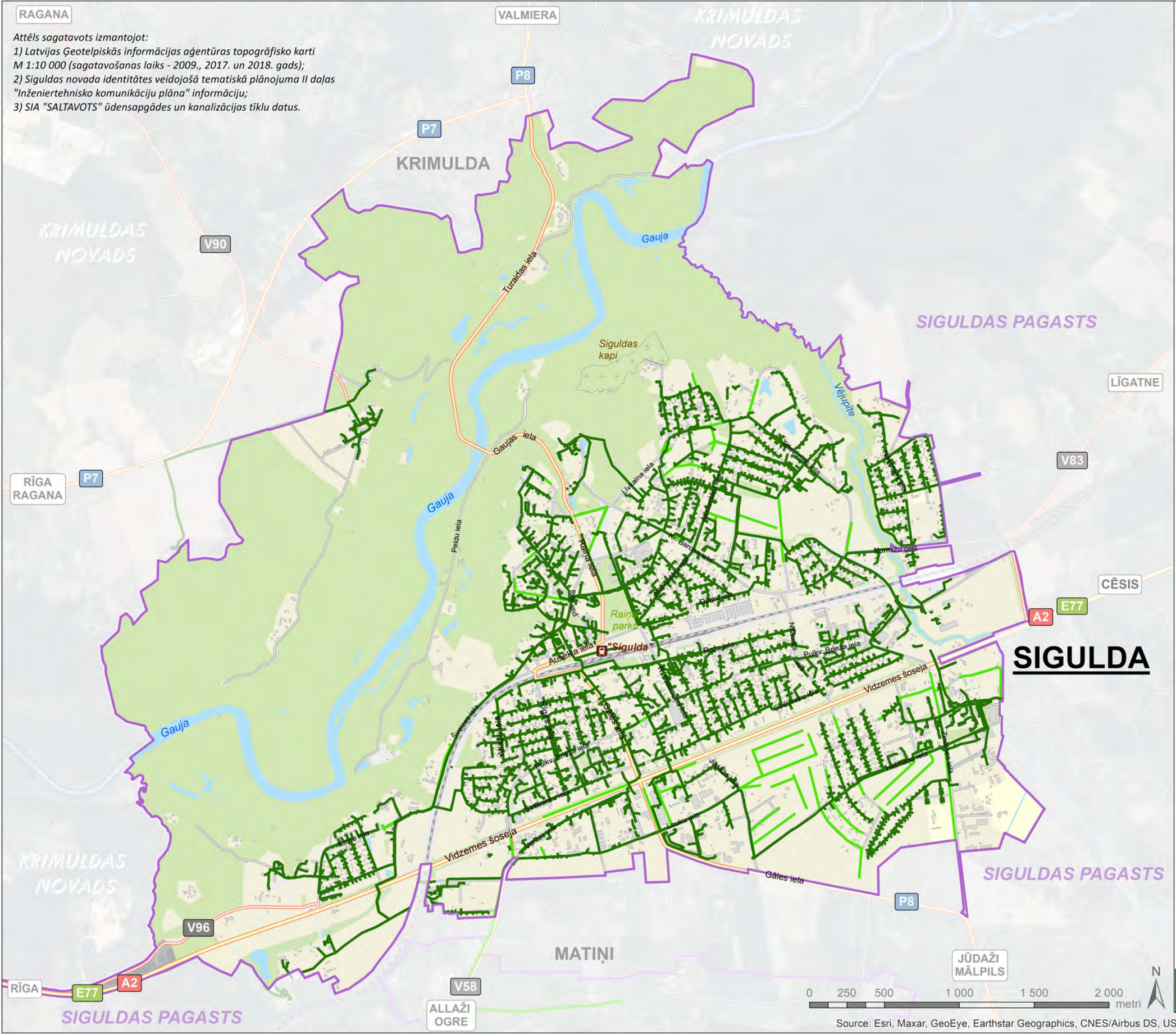


## APZĪMĒJUMI:

- Esošs sadzīves kanalizācijas vads
- Perspektīvs sadzīves kanalizācijas vads

### Citi apzīmējumi:

- Pilsētas robeža
- Valsts nozīmes ūdensnoteka
- Lauksaimniecības zeme
- Mežu un dabas apstādījumu teritorija
- Ūdeņu teritorija

*Sadzīves kanalizācijas tīkli Siguldas pilsētā*

Source: Esri, Maxar, GeoEye, Earthstar Geographics, CNES/Airbus DS, USDA, USGS, AeroGRID, IGN, and the GIS User Community

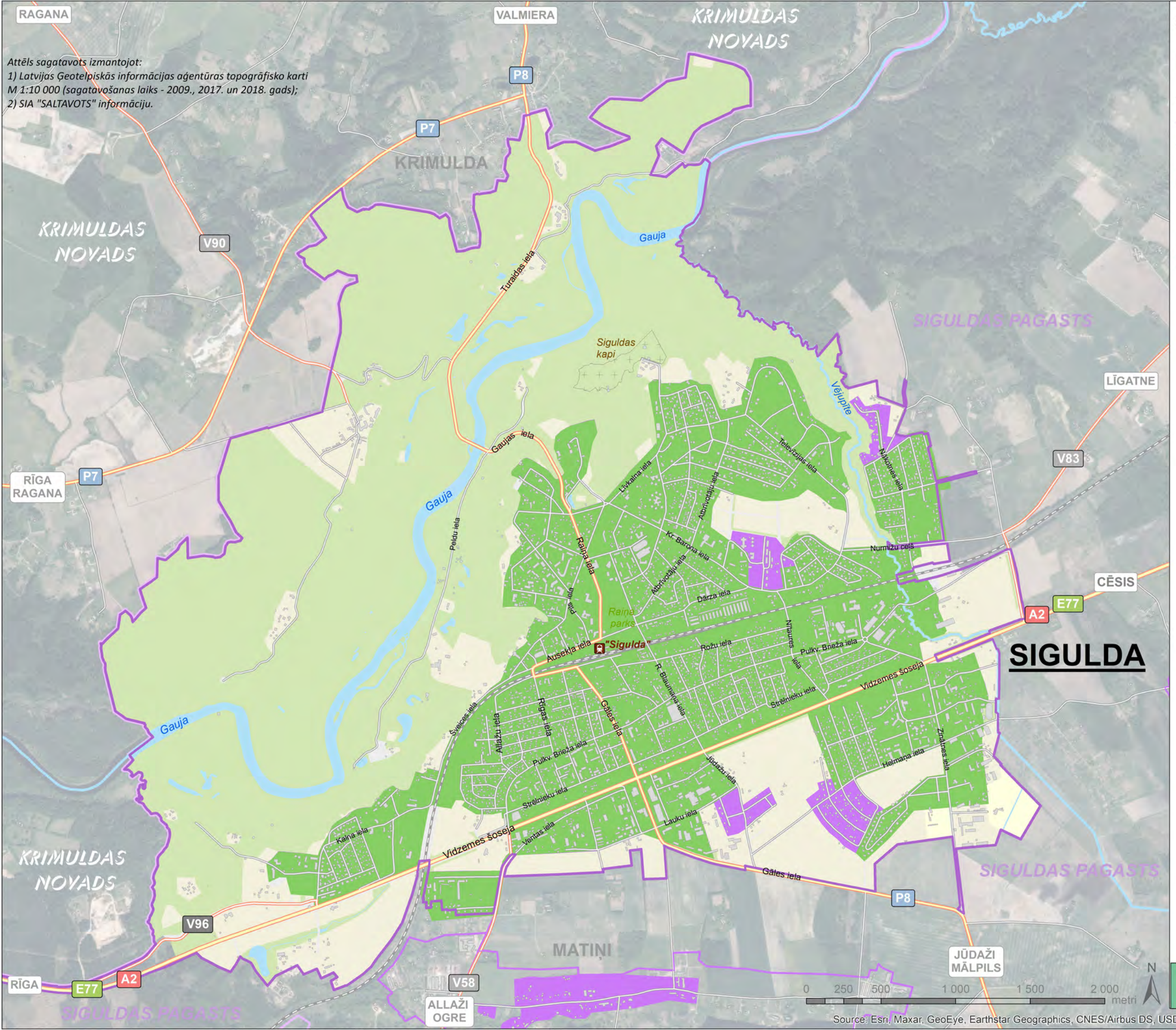


## APZĪMĒJUMI:

- Esošā sadzīves kanalizācijas tīklu aglomerācijas teritorija (apstiprināta 25.01.2012.)

### Citi apzīmējumi:

- Pilsētas robeža
- Valsts nozīmes ūdensnoteka
- Perspektīvās teritorijas, kuras plānots pievienot sadzīves kanalizācijas tīklu aglomerācijas teritorijai
- Lauksaimniecības zeme
- Mežu un dabas apstādījumu teritorija
- Ūdeņu teritorija

*Sadzīves kanalizācijas tīklu aglomerācijas teritorija*

*Attēls sagatavots izmantojot:*
*1) Latvijas Ģeotelpiskās informācijas aģentūras topogrāfisko karti M 1:10 000 (sagatavošanas laiks - 2009., 2017. un 2018. gads);*
*2) Siguldas novada identitātes veidojošā tematiskā plānojuma II daļas "Inženiertehnisko komunikāciju plāna" informāciju.*

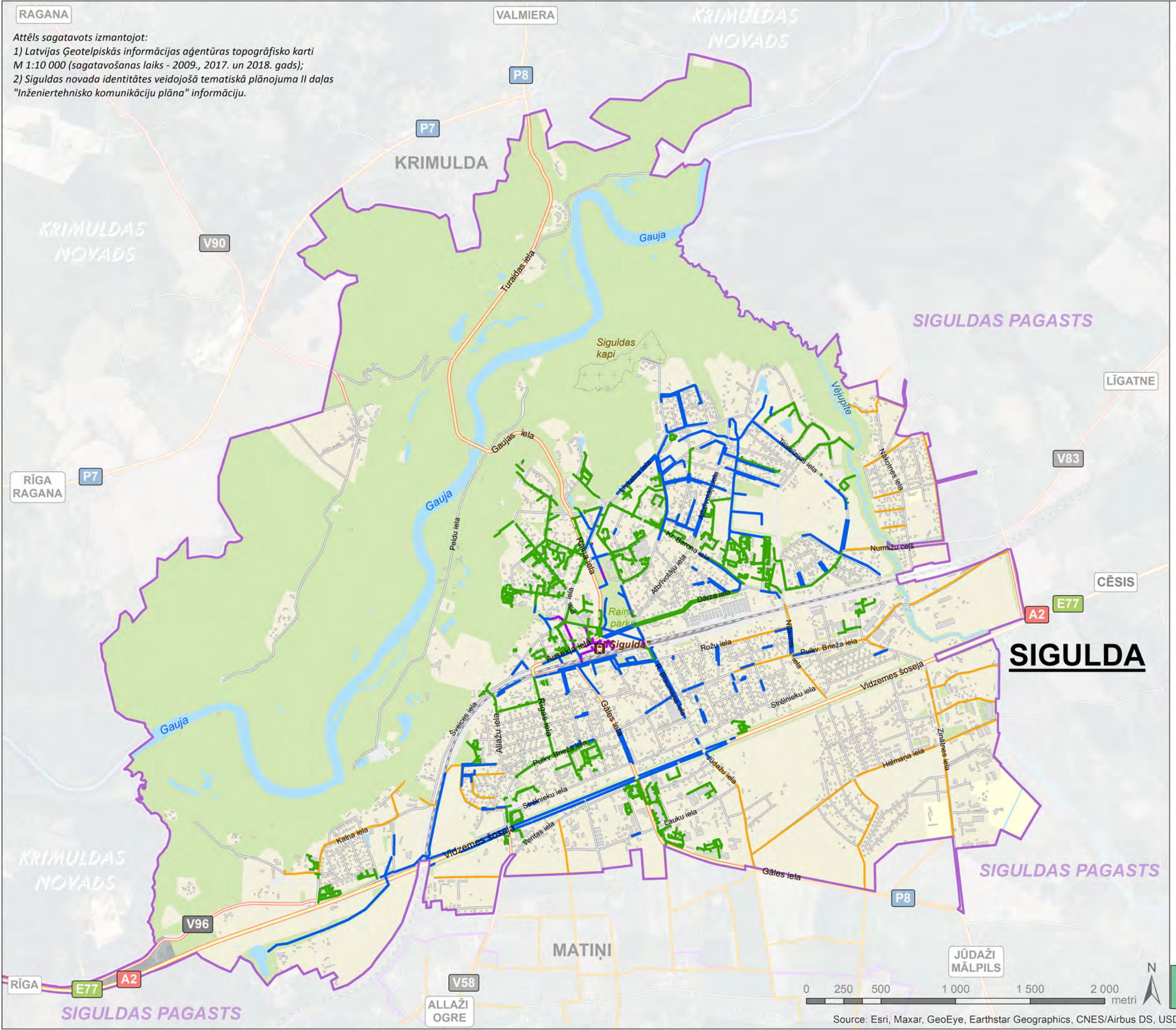


Source: Esri, Maxar, GeoEye, Earthstar Geographics, CNES/Airbus DS, USDA, USGS, AeroGRID, IGN, and the GIS User Community

## APZĪMĒJUMI:

- Grāvis
- Kolektors
- Caurteka
- Perspektīvs ūdens novadīšanas infrastruktūras elements (grāvis, kolektors)

### Citi apzīmējumi:

- Pilsētas robeža
- Valsts nozīmes ūdensnoteka
- Lauksaimniecības zeme
- Mežu un dabas apstādījumu teritorija
- Ūdeņu teritorija

# SIGULDA

*Lietus kanalizācija Siguldas pilsētā*

*Attēls sagatavots izmantojot:*
*1) Latvijas Ģeotelpiskās informācijas aģentūras topogrāfisko karti M 1:10 000 (sagatavošanas laiks - 2009., 2017. un 2018. gads);*
*2) Siguldas novada identitātes veidojošā tematiskā plānojuma II daļas "Inženiertehnisko komunikāciju plāna" informāciju.*

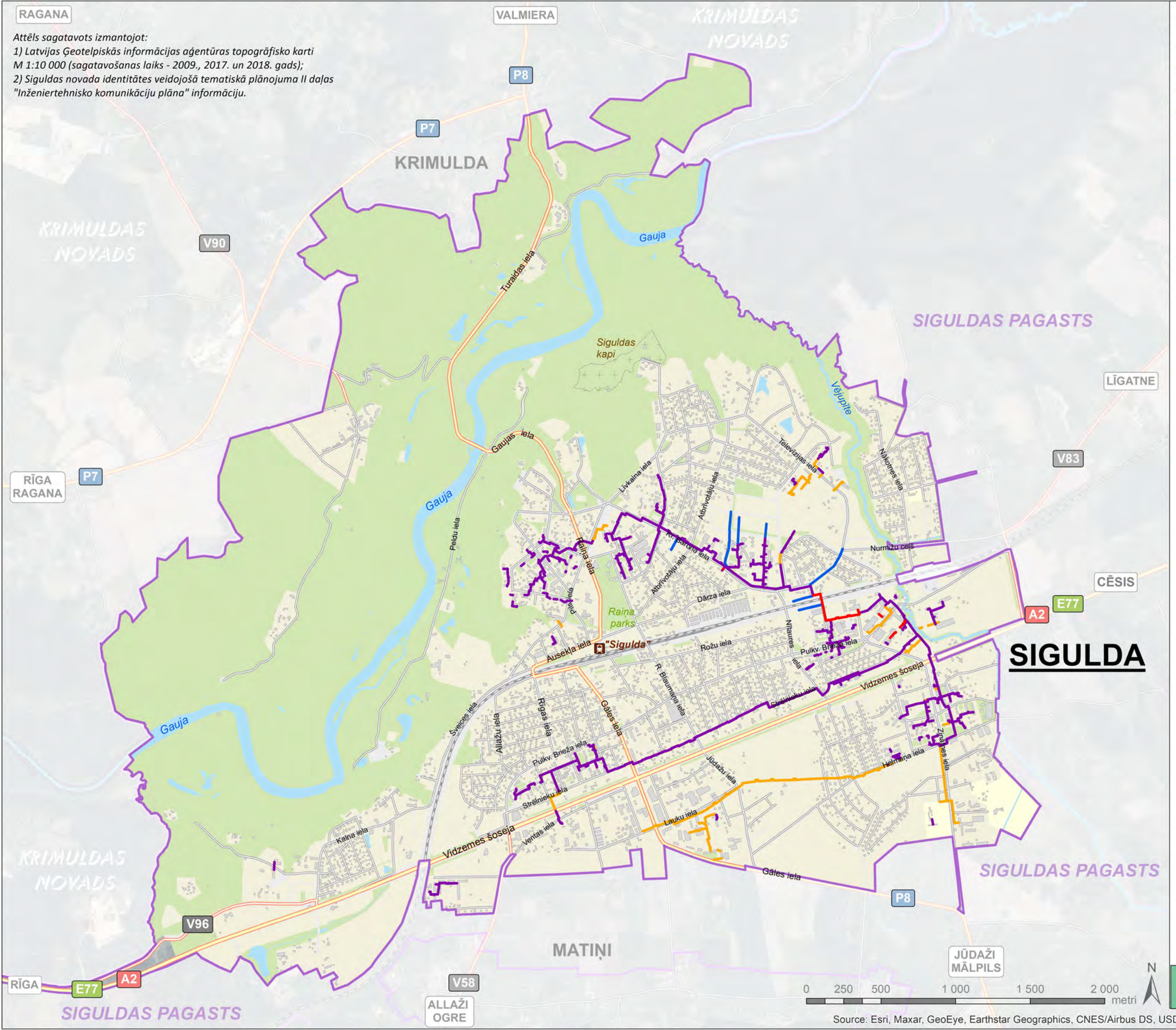


## APZĪMĒJUMI:

- Virszemes siltumtrase
- Pazemes siltumtrase
- Pamesta pazemes siltumtrase
- Perspektīvā siltumtrase

### Citi apzīmējumi:

- Pilsētas robeža
- Valsts nozīmes ūdensnoteka
- Lauksaimniecības zeme
- Mežu un dabas apstādījumu teritorija
- Ūdeņu teritorija

*Siltumapgāde Siguldas pilsētā*

Source: Esri, Maxar, GeoEye, Earthstar Geographics, CNES/Airbus DS, USDA, USGS, AeroGRID, IGN, and the GIS User Community

*Attēls sagatavots izmantojot:*
*1) Latvijas Ģeotelpiskās informācijas aģentūras topogrāfisko karti M 1:10 000 (sagatavošanas laiks - 2009., 2017. un 2018. gads);*
*2) Siguldas novada identitātes veidojošā tematiskā plānojuma II daļas "Inženiertehnisko komunikāciju plāna" informāciju.*

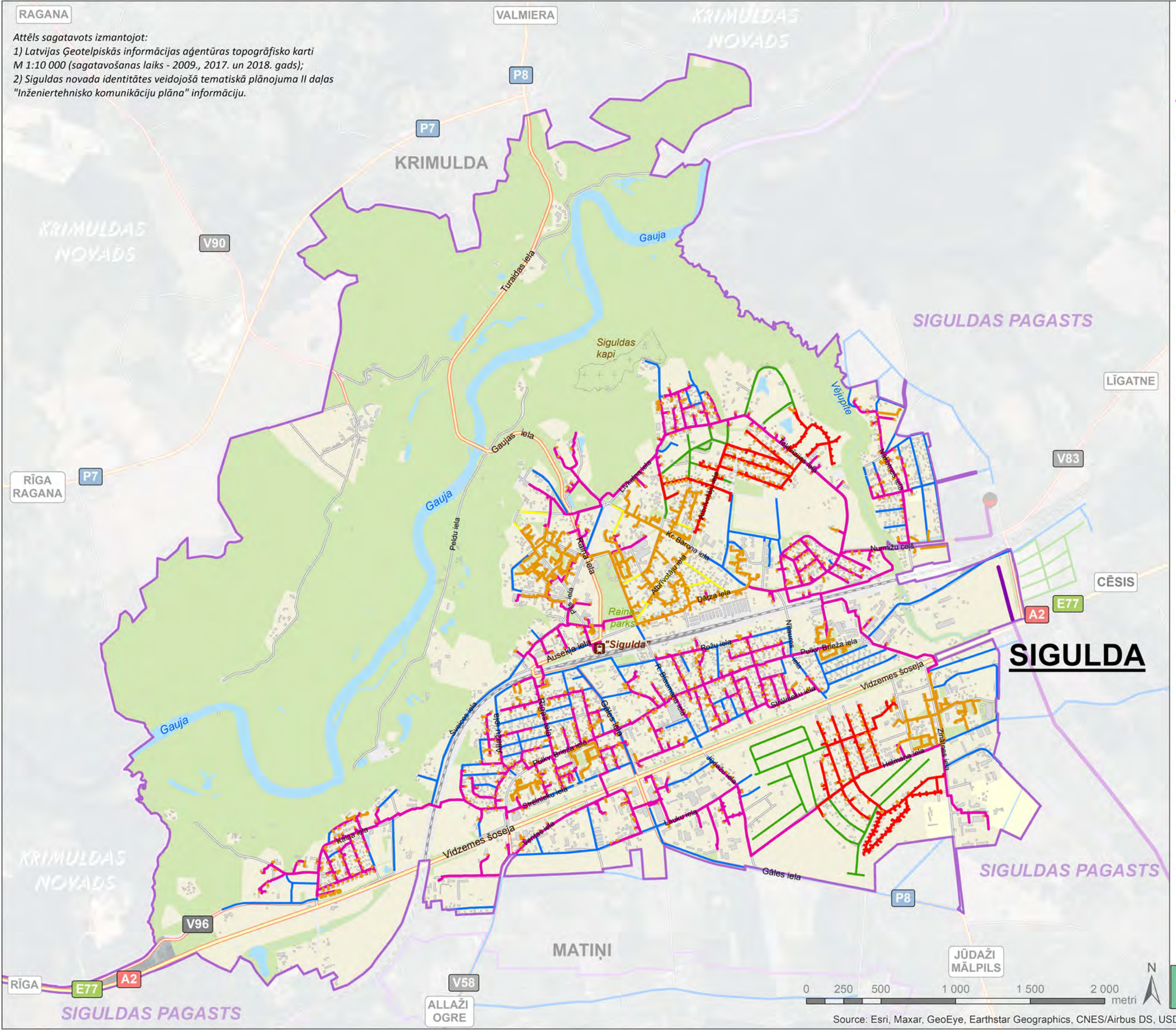


## APZĪMĒJUMI:

Gāzes regulēšanas punkts

### Esošā gāzesapgāde:

- Augsta spiediena gāzesvads (P>1,2 MPa)
- Vidējā spiediena gāzesvads (P>0,4 MPa)
- Vidējā spiediena gāzesvads (P>0,01 MPa)
- Zemā spiediena gāzesvads (P>0,0025 MPa)

### Perspektīvā gāzesapgāde:

- Perspektīvais vidējā spiediena sadales gāzesvads (P<0.4 MPa)
- Perspektīvais vidējā spiediena sadales gāzesvads (P<0.01 MPa)
- Perspektīvais zemā spiediena sadales gāzesvads (P<0.005 MPa)

### Citi apzīmējumi:

- Pilsētas robeža
- Lauksaimniecības zeme
- Mežu un dabas apstādījumu teritorija
- Ūdeņu teritorija

*Gāzesapgāde Siguldas pilsētā*

Source: Esri, Maxar, GeoEye, Earthstar Geographics, CNES/Airbus DS, USDA, USGS, AeroGRID, IGN, and the GIS User Community

*Attēls sagatavots izmantojot:*
*1) Latvijas Ģeotelpiskās informācijas aģentūras topogrāfisko karti M 1:10 000 (sagatavošanas laiks - 2009., 2017. un 2018. gads);*
*2) A/S "Conexus Baltic Grid" informāciju.*

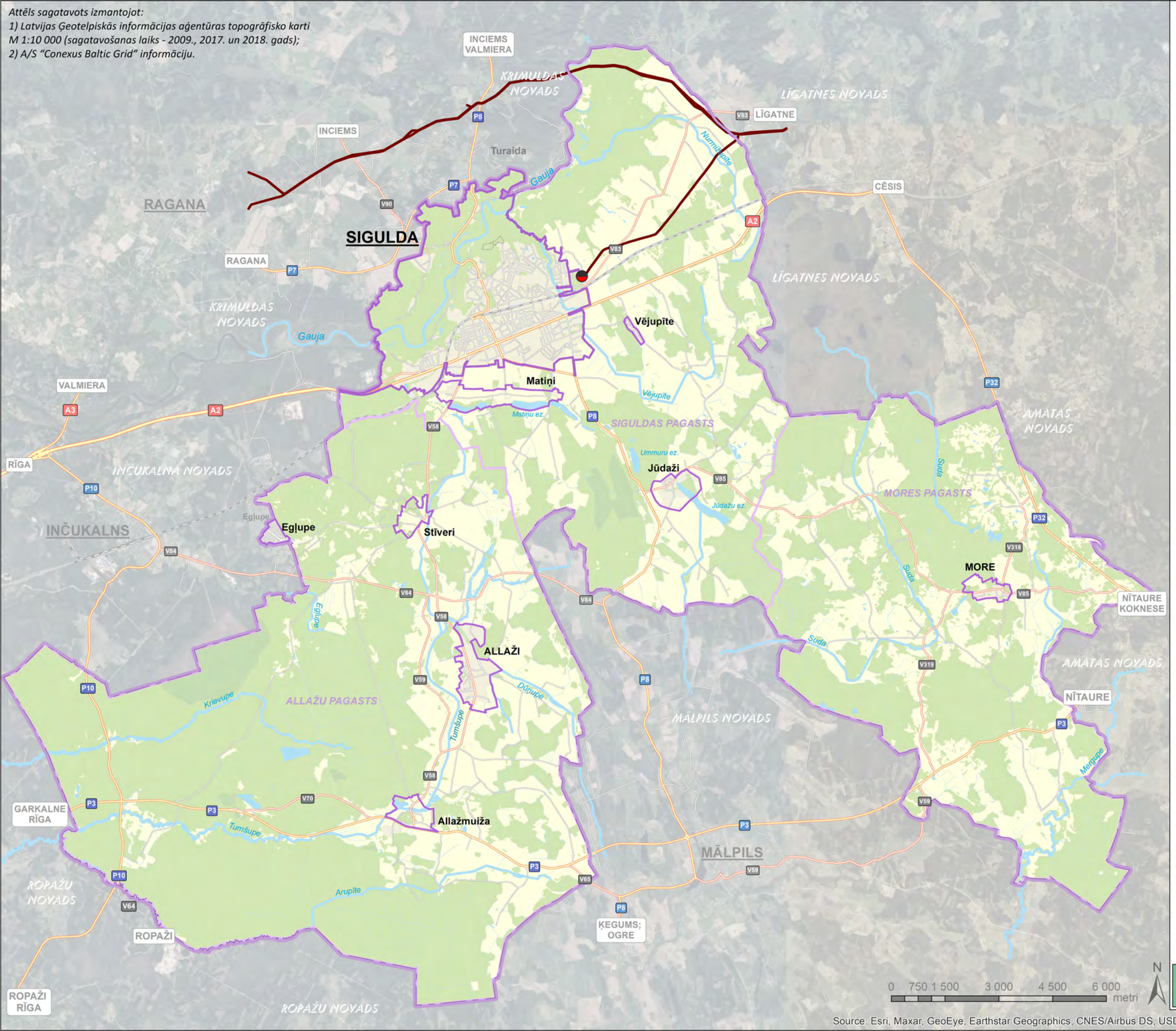


## APZĪMĒJUMI:

- Conexus Baltic Grid gāzesvads (virs 1,6 mPa)
- Gāzes regulēšanas punkts

**Citi apzīmējumi:**

- Novada robeža
- Pilsētas robeža
- Ciema robeža
- Valsts nozīmes ūdensnoteka
- Lauksaimniecības zeme
- Mežu un dabas apstādījumu teritorija
- Ūdeņu teritorija

*Gāzesapgāde Siguldas novadā*

Source: Esri, Maxar, GeoEye, Earthstar Geographics, CNES/Airbus DS, USDA, USGS, AeroGRID, IGN, and the GIS User Community

*Attēls sagatavots izmantojot:*
*1) Latvijas Ģeotelpiskās informācijas aģentūras topogrāfisko karti M 1:10 000 (sagatavošanas laiks - 2009., 2017. un 2018. gads);*
*2) Siguldas novada identitātes veidojošā tematiskā plānojuma II daļas "Inženiertehnisko komunikāciju plāna" informāciju;*
*3) A/S "Augstsprieguma tīkls" un A/S "Sadales tīksls" informāciju.*

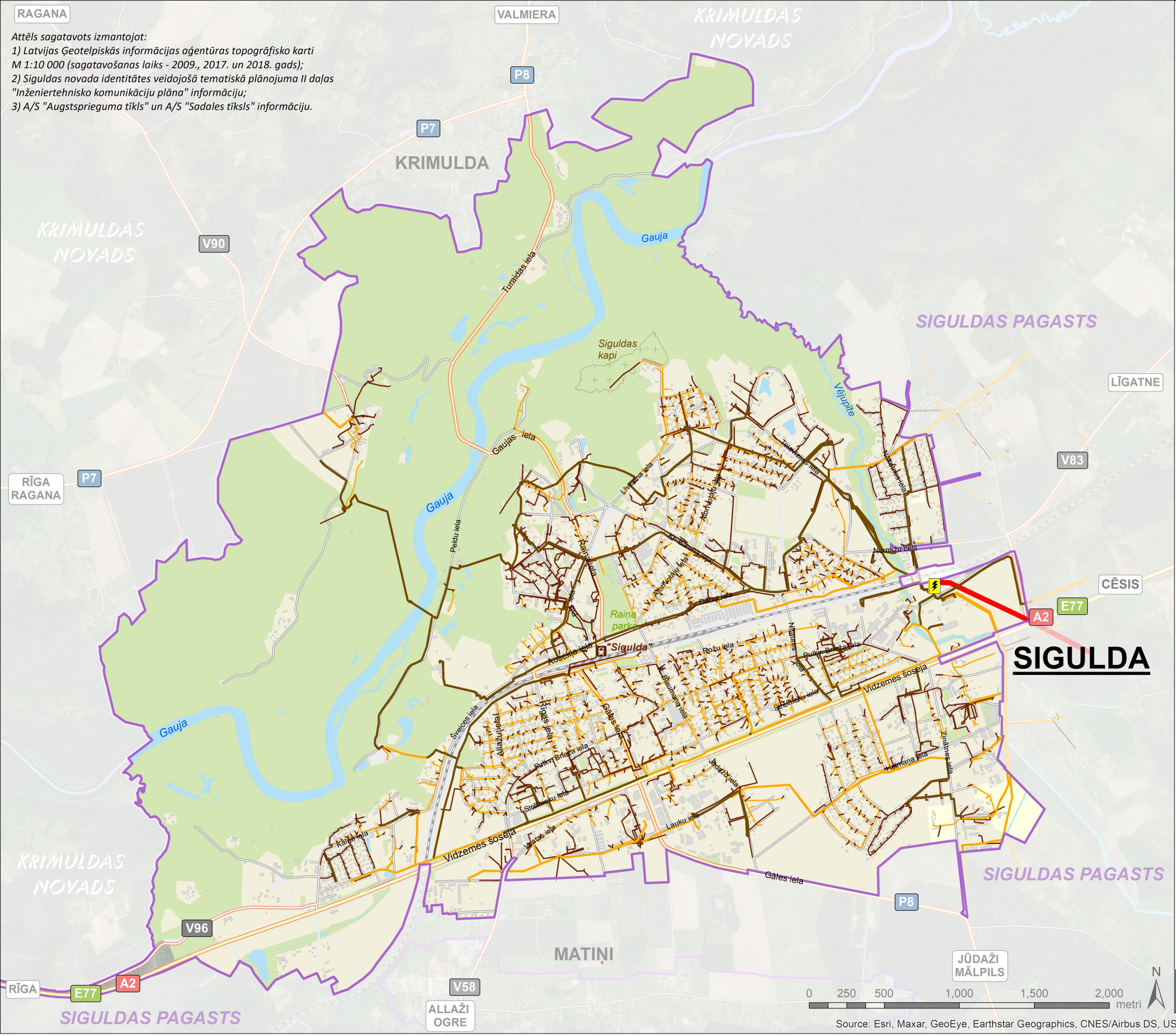


## APZĪMĒJUMI:

- Elektroapakštacija
- 110kV elektrisko tīklu gaisvadu līnija
- 20kV elektrisko tīklu gaisvadu līnija
- 20kV elektrisko tīklu kabeļu līnija
- 0,4kV elektrisko tīklu gaisvadu līnija
- 0,4kV elektrisko tīklu kabeļu līnija

### Citi apzīmējumi:

- Pilsētas robeža
- Valsts nozīmes ūdensnoteka
- Lauksaimniecības zeme
- Mežu un dabas apstādījumu teritorija
- Ūdeņu teritorija

*Elektroapgāde Siguldas pilsētā*

Source: Esri, Maxar, GeoEye, Earthstar Geographics, CNES/Airbus DS, USDA, USGS, AeroGRID, IGN, and the GIS User Community

*Attēls sagatavots izmantojot:*
*1) Latvijas Ģeotelpiskās informācijas aģentūras topogrāfisko karti M 1:10 000 (sagatavošanas laiks - 2009., 2017. un 2018. gads);*
*2) A/S "Augstsprieguma tīkls" un A/S "Sadales tīkls" informāciju.*

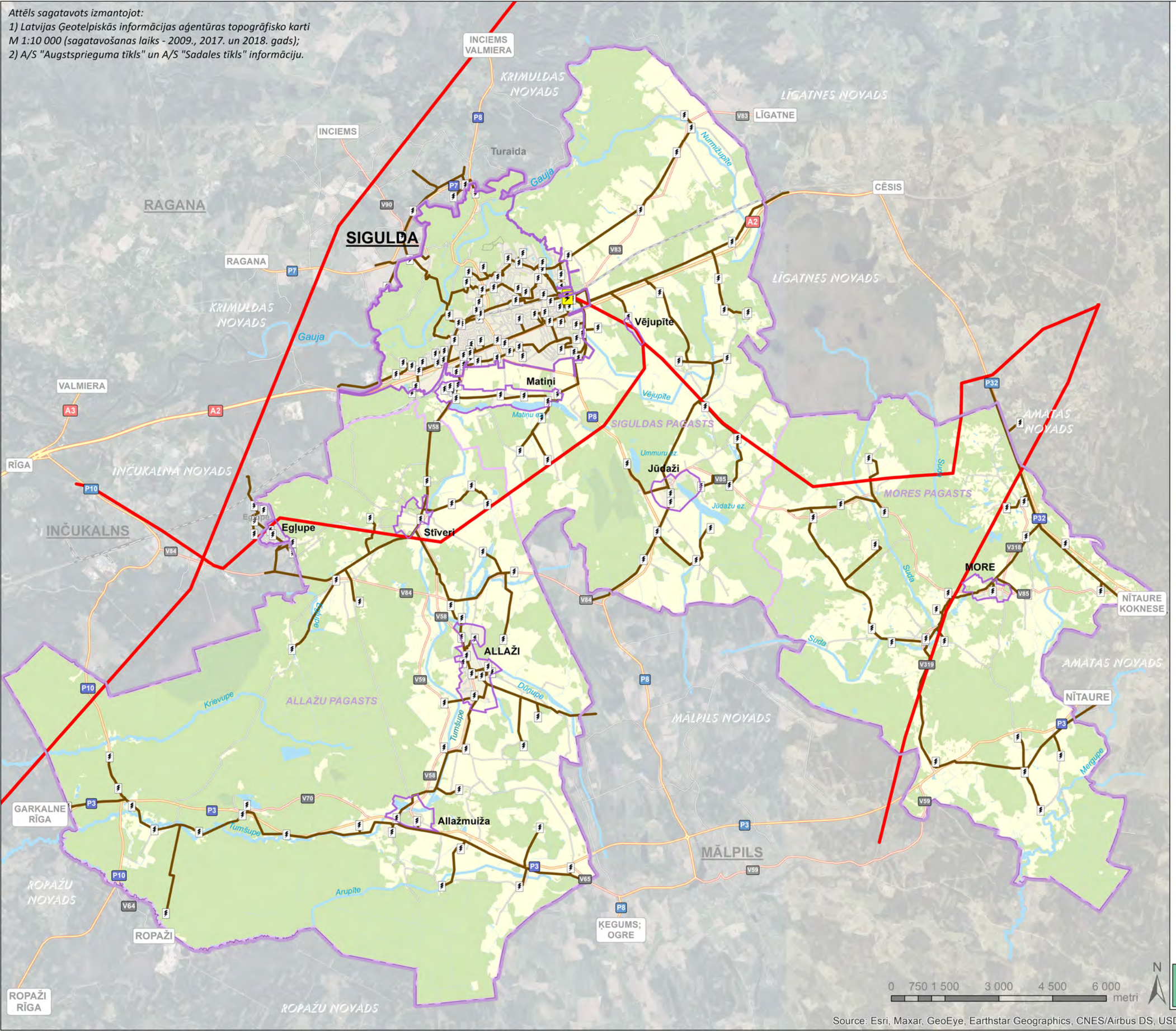


Source: Esri, Maxar, GeoEye, Earthstar Geographics, CNES/Airbus DS, USDA, USGS, AeroGRID, IGN, and the GIS User Community

## APZĪMĒJUMI:

- 110 kV un 330 kV elektrolīnija
- 20 kV elektrolīnija
- Elektroapgādes transformatoru apakšstacija "Sigulda"
- 20kV transformators

**Citi apzīmējumi:**

- Novada robeža
- Pilsētas robeža
- Ciema robeža
- Valsts nozīmes ūdensnoteka
- Lauksaimniecības zeme
- Mežu un dabas apstādījumu teritorija
- Ūdeņu teritorija

*Elektroapgāde Siguldas novadā*

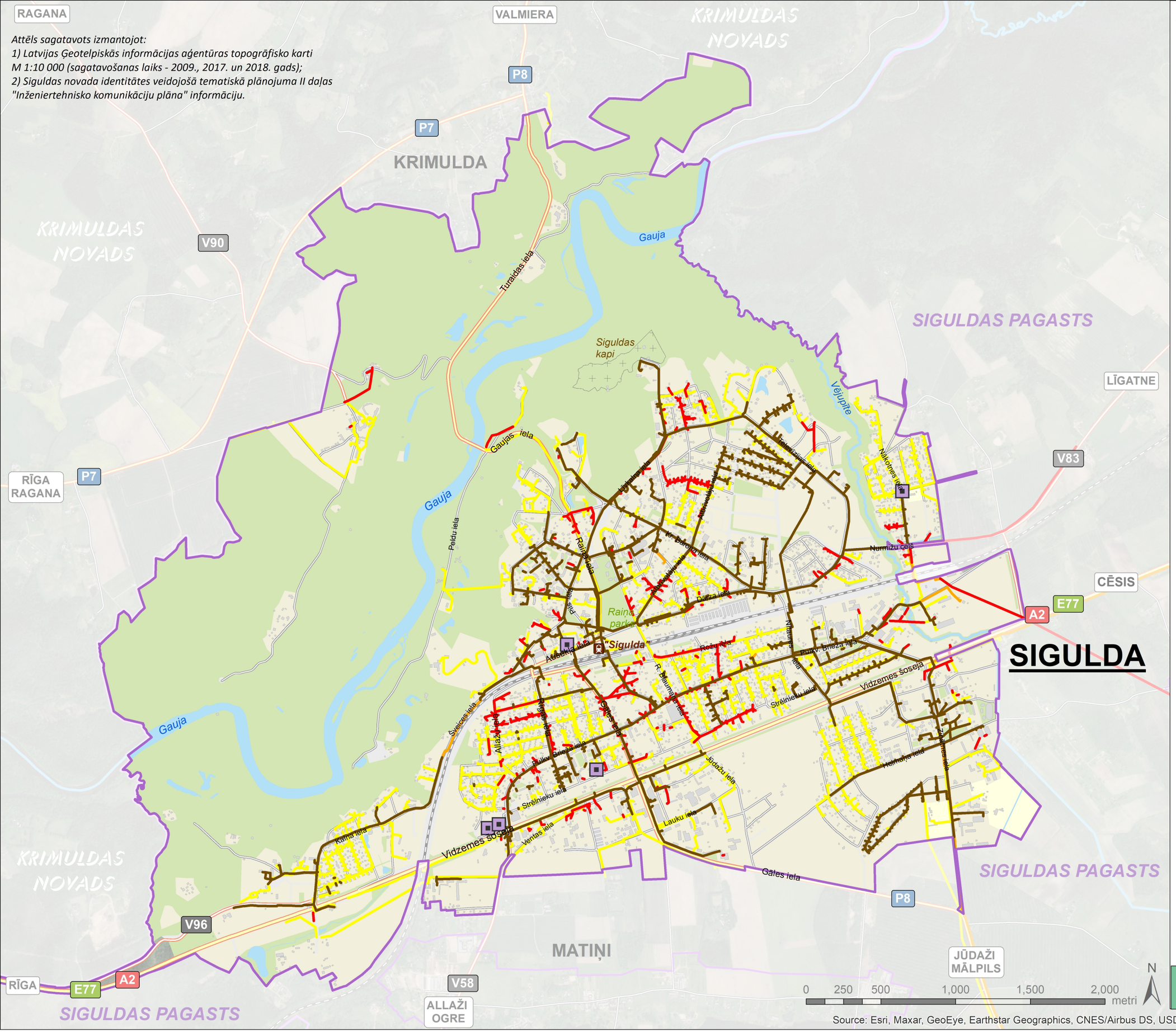


## APZĪMĒJUMI:

- Elektronisko sakaru kabeļu kanalizacijas posms
- Elektronisko sakaru optiskais kabelis gruntī
- Elektronisko sakaru piekarkabelis
- Elektronisko sakaru vara kabelis gruntī
- Perspektīva vai pārbūvējama sakaru kanalizācija

### Citi apzīmējumi:

- Pilsētas robeža
- Valsts nozīmes ūdensnoteka
- Lauksaimniecības zeme
- Mežu un dabas apstādījumu teritorija
- Ūdeņu teritorija

*Sakaru kanalizācija Siguldas pilsētā*

*Attēls sagatavots izmantojot:*
*1) Latvijas Ģeotelpiskās informācijas aģentūras topogrāfisko karti M 1:10 000 (sagatavošanas laiks - 2009., 2017. un 2018. gads);*
*2) Siguldas novada pašvaldības informāciju.*

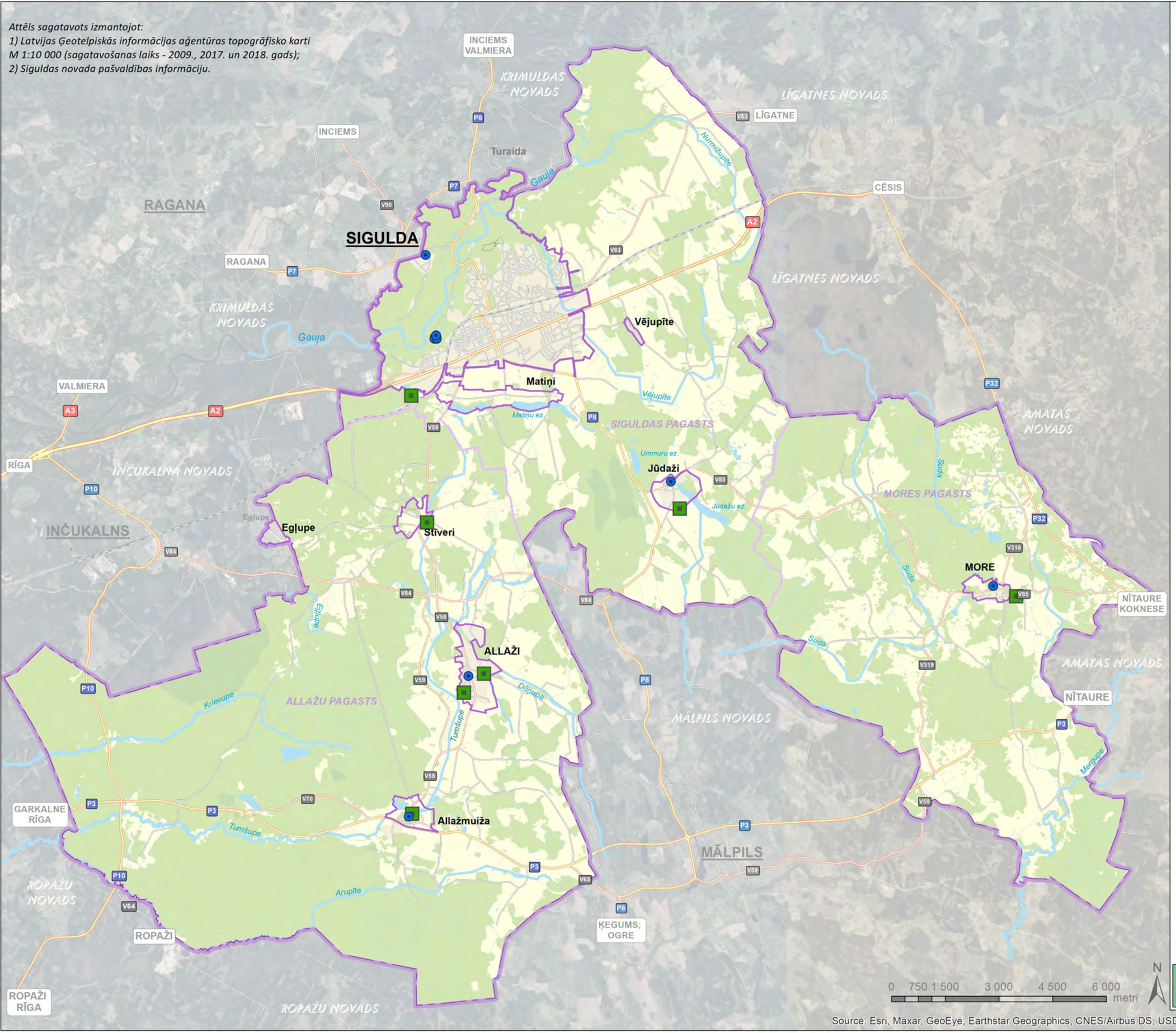


## APZĪMĒJUMI:

- Pazemes ūdens ņemšanas vieta
- Notekūdeņu attīrīšanas ietaise

**Citi apzīmējumi:**

- Novada robeža
- Pilsētas robeža
- Ciema robeža
- Valsts nozīmes ūdensnoteka
- Lauksaimniecības zeme
- Mežu un dabas apstādījumu teritorija
- Ūdeņu teritorija

*Notekūdeņu attīrīšanas ietaises un artēziskie urbumi Siguldas novadā*

Source: Esri, Maxar, GeoEye, Earthstar Geographics, CNES/Airbus DS, USDA, USGS, AeroGRID, IGN, and the GIS User Community

*Attēls sagatavots izmantojot:*
*1) Latvijas Ģeotelpiskās informācijas aģentūras topogrāfisko karti M 1:10 000 (sagatavošanas laiks - 2009., 2017. un 2018. gads);*
*2) SIA "SALTAVOTS" informāciju.*

SIGULDA

V58

SIGULDA

V69

ALLAŽU PAGASTS

ALLAŽI

ALLAŽU PAGASTS

V58

V69

ALLAŽMUIŽA

ALLAŽMUIŽA

0 50 100 200 300 400 metri

N

Source: Esri, Maxar, GeoEye, Earthstar Geographics, CNES/Airbus DS, USDA, USGS, AeroGRID, IGN, and the GIS User Community

## APZĪMĒJUMI:

- Perspektīvs ūdensvads
- Teritorijas, kas nodrošinātas ar esošu centralizēto ūdensapgādi
- Teritorijas, kuras plānots nodrošināt ar centralizēto ūdensapgādi

**Citi apzīmējumi:**

- Ciema robeža
- Zemes vienības robeža
- Ielas sarkanā līnija

*Allažu ciema ūdensapgādes tīklu shēma*

*Attēls sagatavots izmantojot:*
*1) Latvijas Ģeotelpiskās informācijas aģentūras topogrāfisko karti M 1:10 000 (sagatavošanas laiks - 2009., 2017. un 2018. gads);*
*2) SIA "SALTAVOTS" informāciju.*

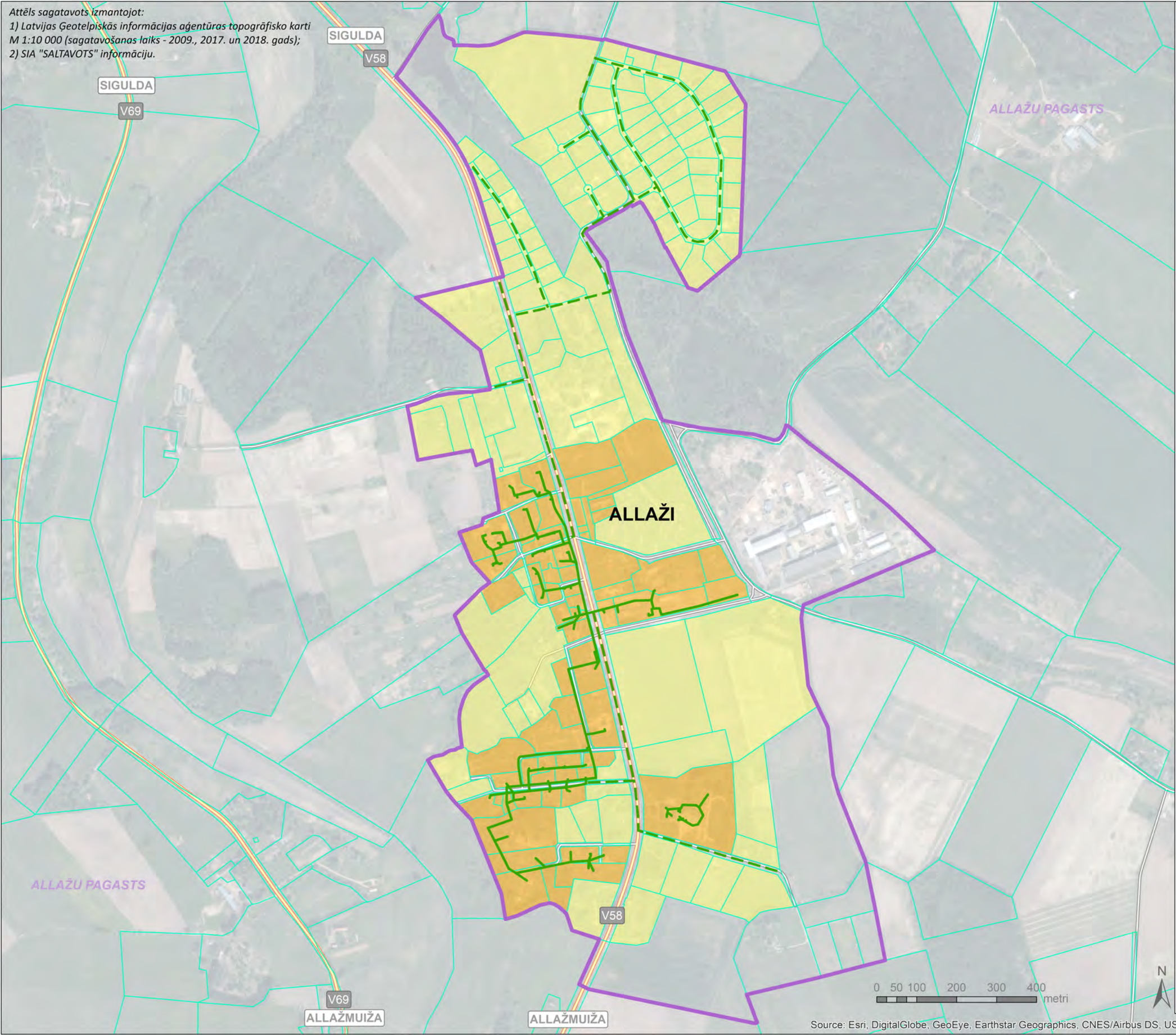


Source: Esri, DigitalGlobe, GeoEye, Earthstar Geographics, CNES/Airbus DS, USDA, USGS, AeroGRID, IGN, and the GIS User Community

**APZĪMĒJUMI:**

- Esošs sadzīves kanalizācijas vads
- Perspektīvs sadzīves kanalizācijas vads
- Teritorijas ar esošu centralizētu kanalizācijas sistēmu
- Teritorijas ar plānotu centralizētu kanalizācijas sistēmu

**Citi apzīmējumi:**

- Ciema robeža
- Zemes vienības robaža

*Allažu ciema sadzīves kanalizācijas tīklu shēma*

*Attēls sagatavots izmantojot:*
*1) Latvijas Ģeotelpiskās informācijas aģentūras topogrāfisko karti M 1:10 000 (sagatavošanas laiks - 2009., 2017. un 2018. gads);*
*2) SIA "SALTAVOTS" informāciju.*

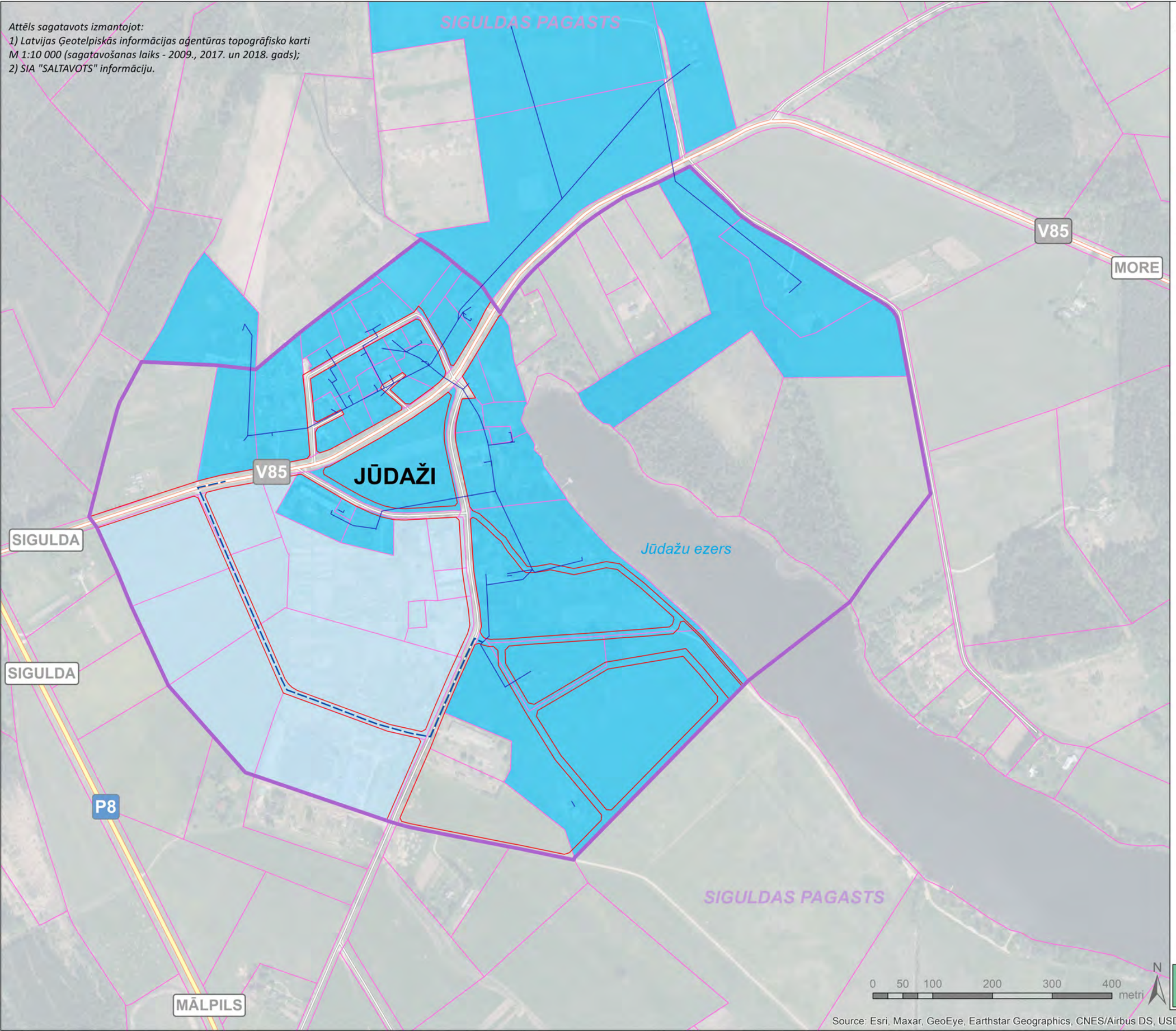


**APZĪMĒJUMI:**

- Perspektīvs ūdensvads
- Teritorijas, kas nodrošinātas ar esošu centralizēto ūdensapgādi
- Teritorijas, kuras plānots nodrošināt ar centralizēto ūdensapgādi

**Citi apzīmējumi:**

- Ciema robeža
- Zemes vienības robeža
- Ielas sarkanā līnija

*Jūdažu ciema ūdensapgādes tīklu shēma*

*Attēls sagatavots izmantojot:*
*1) Latvijas Ģeotelpiskās informācijas aģentūras topogrāfisko karti M 1:10 000 (sagatavošanas laiks - 2009., 2017. un 2018. gads);*
*2) SIA "SALTAVOTS" informāciju.*

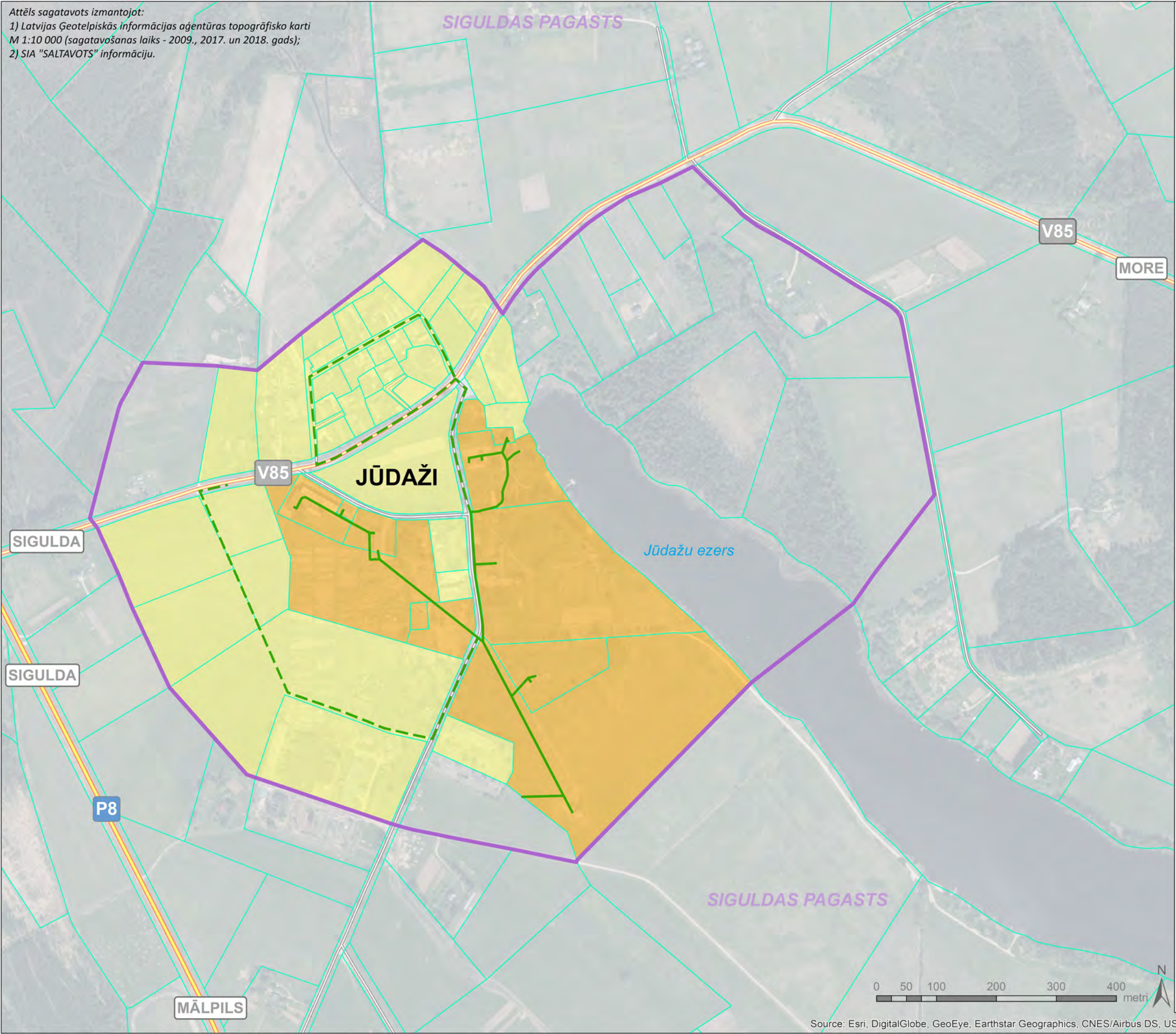


**APZĪMĒJUMI:**

- Esošs sadzīves kanalizācijas vads
- Perspektīvs sadzīves kanalizācijas vads
- Teritorijas ar esošu centralizētu kanalizācijas sistēmu
- Teritorijas ar plānotu centralizētu kanalizācijas sistēmu

**Citi apzīmējumi:**

- Ciema robeža
- Zemes vienības robaža

*Jūdažu ciema sadzīves kanalizācijas tīklu shēma*

Source: Esri, DigitalGlobe, GeoEye, Earthstar Geographics, CNES/Airbus DS, USDA, USGS, AeroGRID, IGN, and the GIS User Community

*Attēls sagatavots izmantojot:*
*1) Latvijas Ģeotelpiskās informācijas aģentūras topogrāfisko karti M 1:10 000 (sagatavošanas laiks - 2009., 2017. un 2018. gads);*
*2) SIA "SALTAVOTS" informāciju.*

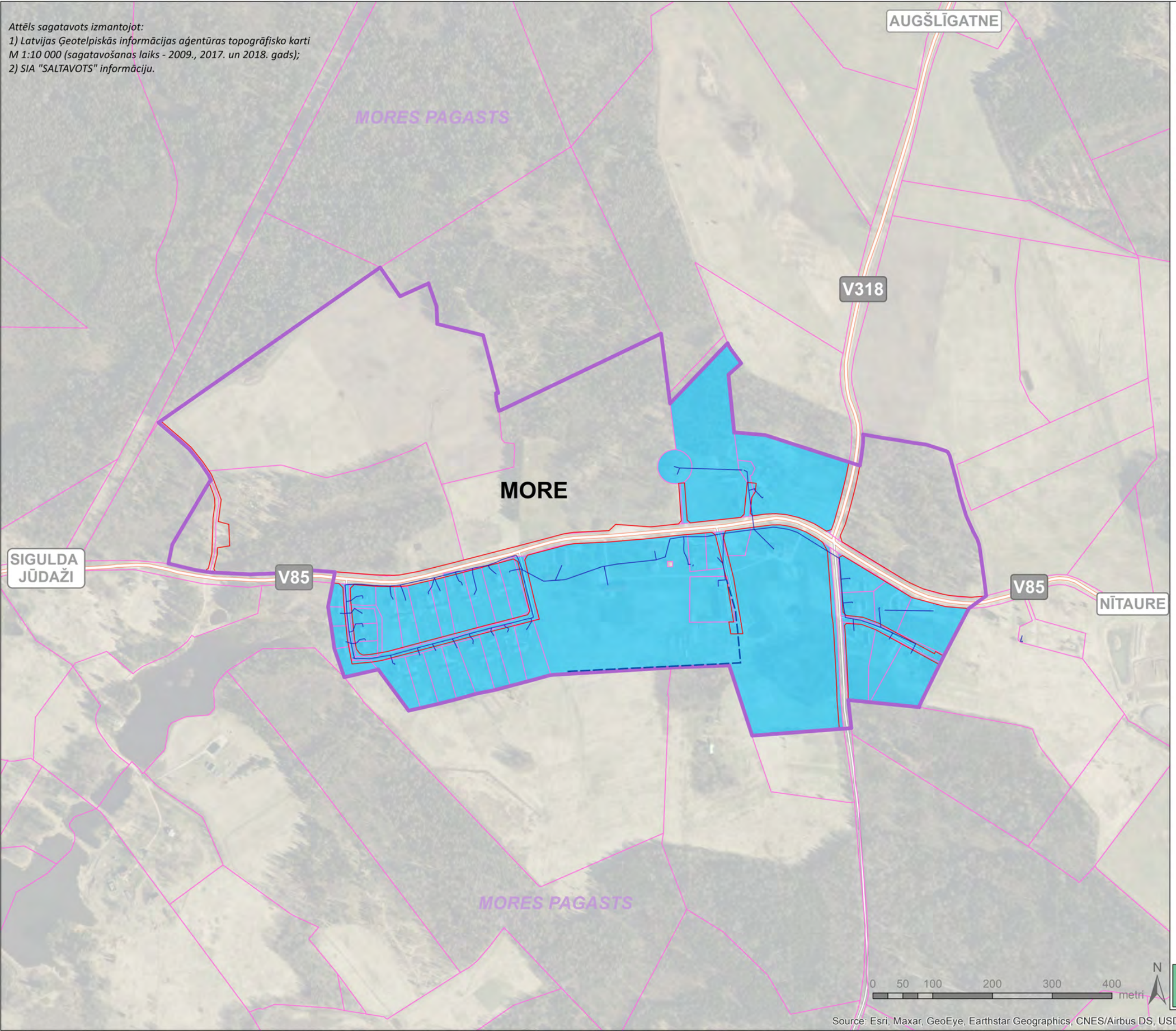


**APZĪMĒJUMI:**

- Perspektīvs ūdensvads
- Teritorijas, kas nodrošinātas ar esošu centralizēto ūdensapgādi

**Citi apzīmējumi:**

- Ciema robeža
- Zemes vienības robeža
- Ielas sarkanā līnija

*Mores ciema ūdensapgādes tīklu shēma*

*Attēls sagatavots izmantojot:*
*1) Latvijas Ģeotelpiskās informācijas aģentūras topogrāfisko karti M 1:10 000 (sagatavošanas laiks - 2009., 2017. un 2018. gads);*
*2) SIA "SALTAVOTS" informāciju.*

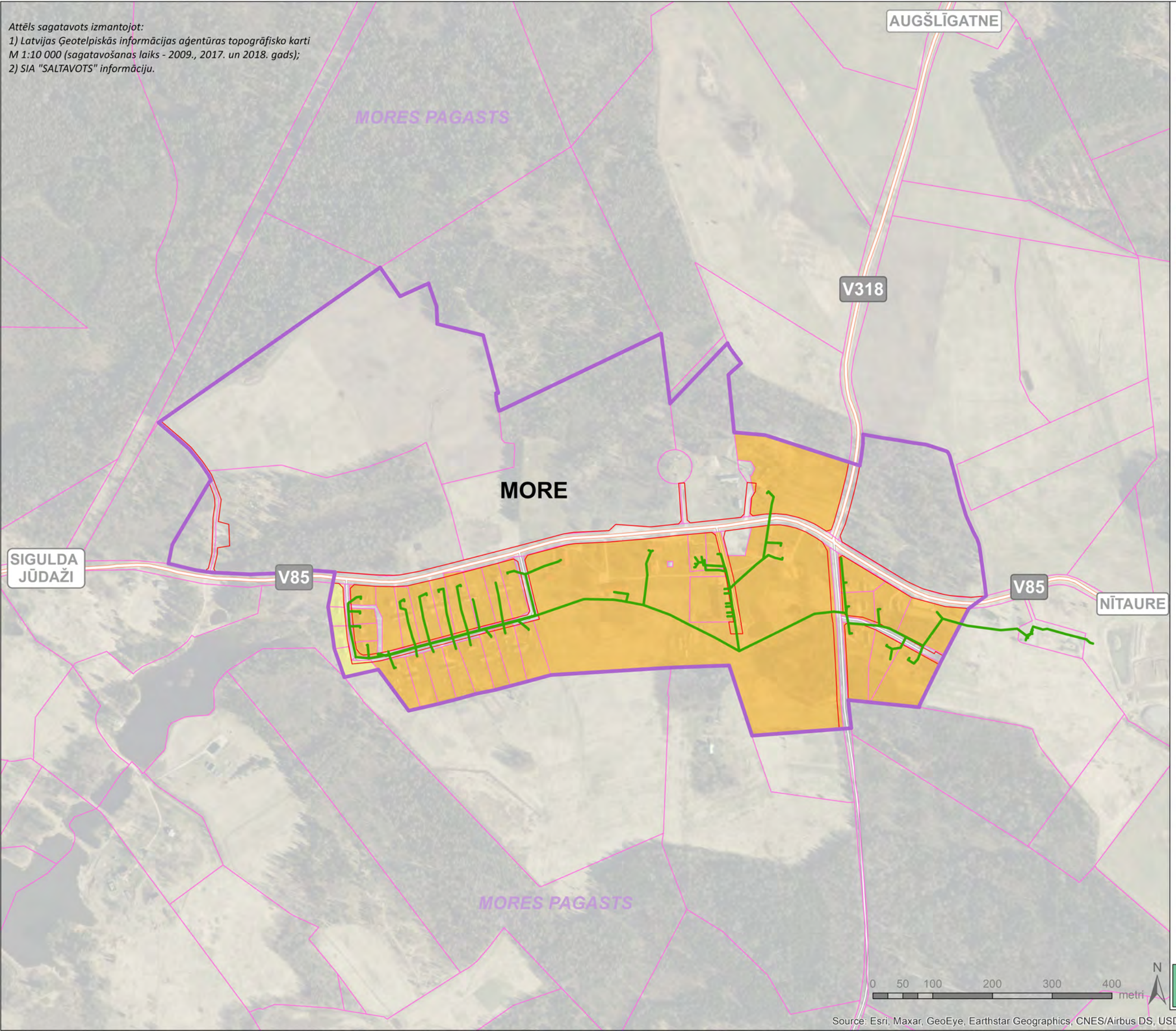


**APZĪMĒJUMI:**

- Esošs sadzīves kanalizācijas vads
- Perspektīvs sadzīves kanalizācijas vads
- Teritorijas ar esošu centralizētu kanalizācijas sistēmu
- Teritorijas ar plānotu centralizētu kanalizācijas sistēmu

**Citi apzīmējumi:**

- Ciema robeža
- Zemes vienības robeža
- Ielas sarkanā līnija

*Mores ciema sadzīves kanalizācijas tīklu shēma*

*Attēls sagatavots izmantojot:*
*1) Latvijas Ģeotelpiskās informācijas aģentūras topogrāfisko karti M 1:10 000 (sagatavošanas laiks - 2009., 2017. un 2018. gads);*
*2) Latvijas Ģeotelpiskās infortmācijas aģentūras Valsts ģeodēziskā tīkla informāciju.*

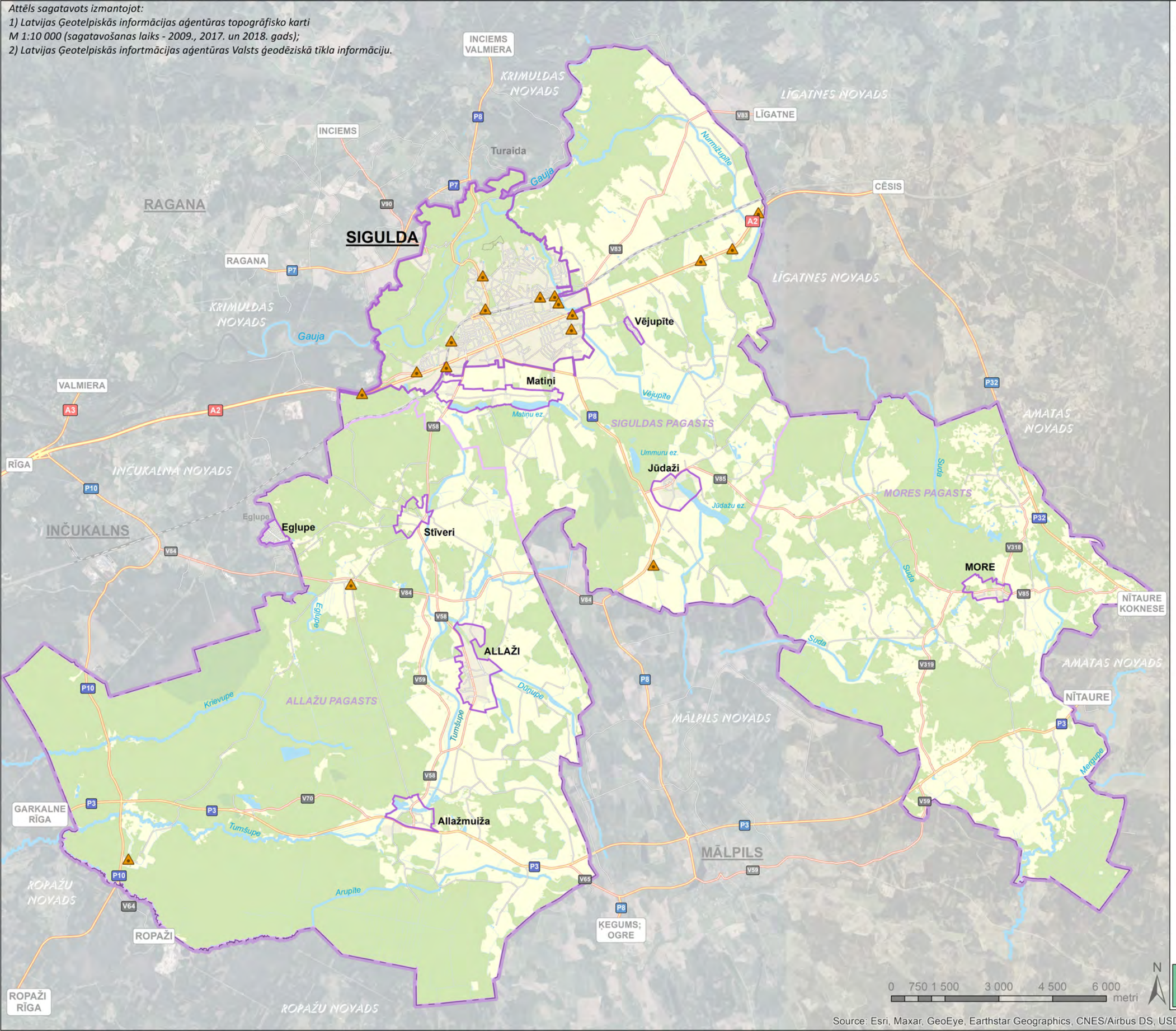


## APZĪMĒJUMI:

- Valsts ģeodēziskā tīkla punkts

**Citi apzīmējumi:**

- Novada robeža
- Pilsētas robeža
- Ciema robeža
- Valsts nozīmes ūdensnoteka
- Lauksaimniecības zeme
- Mežu un dabas apstādījumu teritorija
- Ūdeņu teritorija

*Valsts ģeodēziskā tīkla punkti Siguldas novadā*

Source: Esri, Maxar, GeoEye, Earthstar Geographics, CNES/Airbus DS, USDA, USGS, AeroGRID, IGN, and the GIS User Community

*Attēls sagatavots izmantojot:*
*1) Latvijas Ģeotelpiskās informācijas aģentūras topogrāfisko karti M 1:10 000 (sagatavošanas laiks - 2009., 2017. un 2018. gads);*
*2) VSIA "Zemkopības ministrijas nekustāmie īpašumi" meliorācijas kadastra informāciju.*

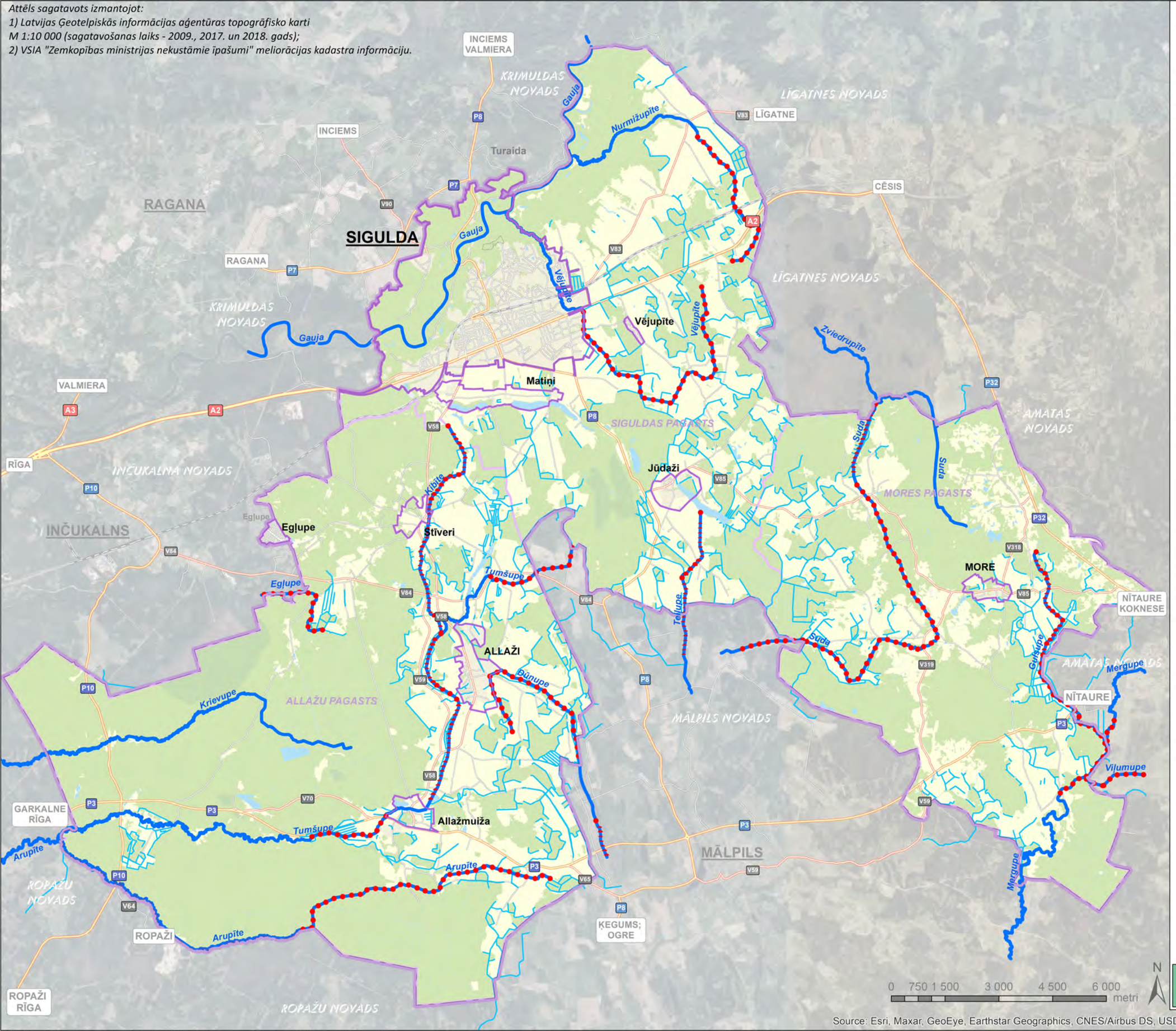


## APZĪMĒJUMI:

- Valsts nozīmes ūdensnoteka
- Regulēts valsts nozīmes ūdensnotekas posms
- Koplietošanas novadgrāvis

**Citi apzīmējumi:**

- Novada robeža
- Pilsētas robeža
- Ciema robeža
- Valsts nozīmes ūdensnoteka
- Lauksaimniecības zeme
- Mežu un dabas apstādījumu teritorija
- Ūdeņu teritorija

*Meliorācija Siguldas novadā*

Source: Esri, Maxar, GeoEye, Earthstar Geographics, CNES/Airbus DS, USDA, USGS, AeroGRID, IGN, and the GIS User Community

*Attēls sagatavots izmantojot:*
*1) Latvijas Ģeotelpiskās informācijas aģentūras topogrāfisko karti M 1:10 000 (sagatavošanas laiks - 2009., 2017. un 2018. gads);*
*2) VSIA „Latvijas Vides, ģeoloģijas un meteoroloģijas centrs" informāciju.*

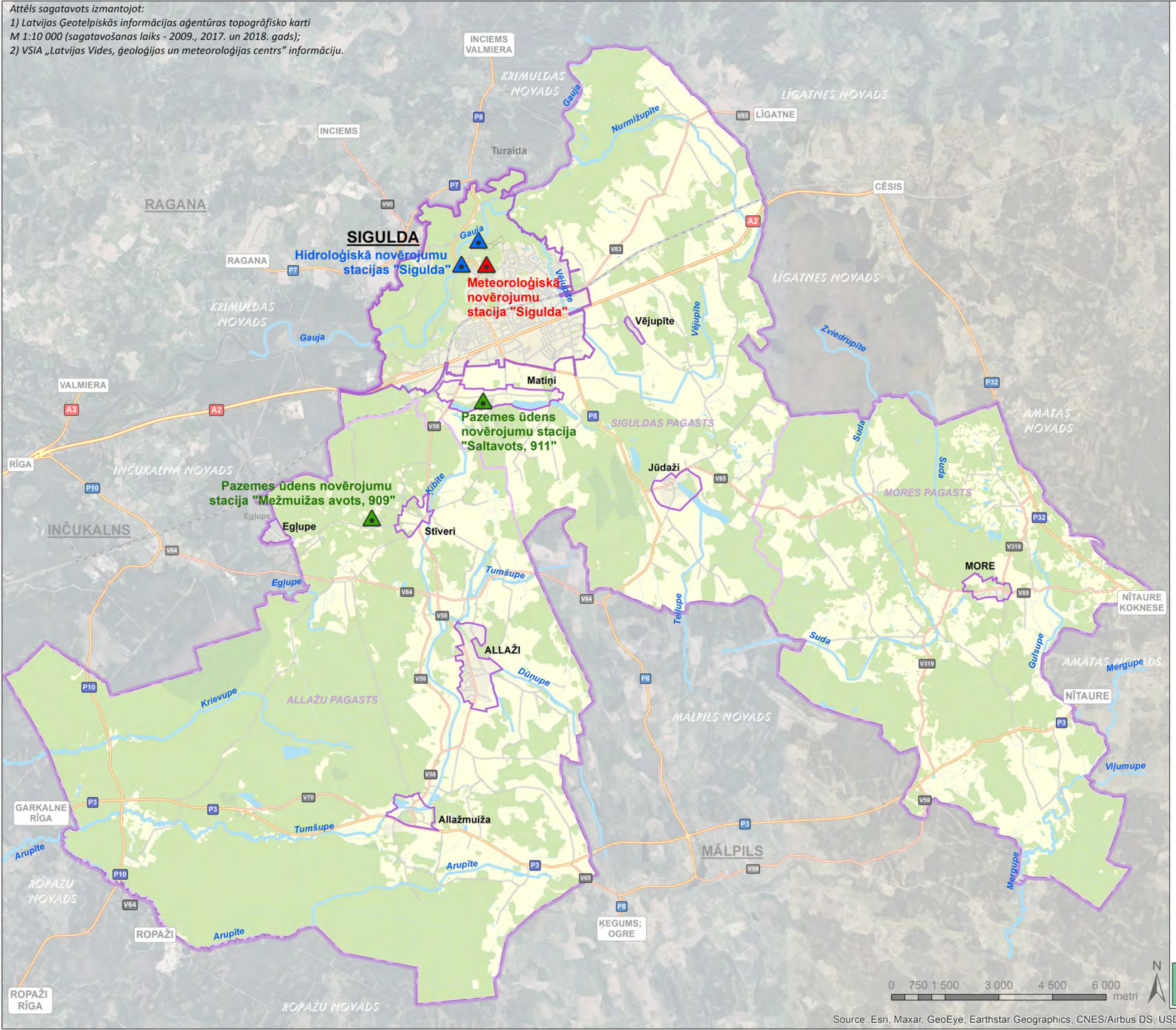


## APZĪMĒJUMI:

**Latvijas Vides, ģeoloģijas un meteoroloģijas novērojumu stacijas:**

- Meteoroloģiskā novērojumu stacija
- Pazemes ūdens novērojumu stacija
- Hidroloģiskā novērojumu stacija

**Citi apzīmējumi:**

- Novada robeža
- Pilsētas robeža
- Ciema robeža
- Valsts nozīmes ūdensnoteka
- Lauksaimniecības zeme
- Mežu un dabas apstādījumu teritorija
- Ūdeņu teritorija

*Latvijas Vides, ģeoloģijas un meteoroloģijas centra novērojumu stacijas Siguldas novadā*

Source: Esri, Maxar, GeoEye, Earthstar Geographics, CNES/Airbus DS, USDA, USGS, AeroGRID, IGN, and the GIS User Community

*Attēls sagatavots izmantojot:*
*1) Latvijas Ģeotelpiskās informācijas aģentūras topogrāfisko karti M 1:10 000 (sagatavošanas laiks - 2009., 2017. un 2018. gads);*
*2) VAS "Latvijas Valsts ceļi" informāciju.*

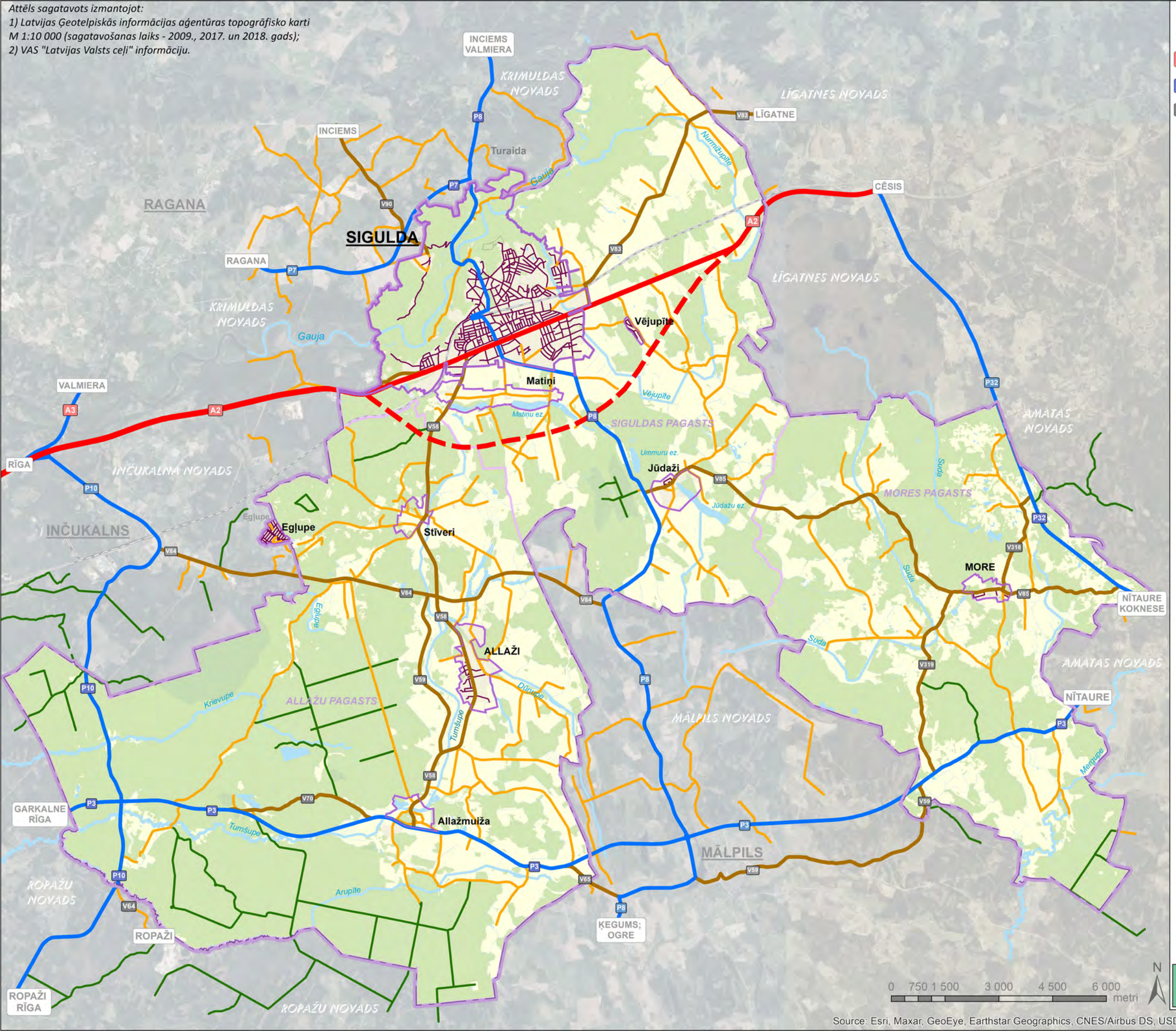


## APZĪMĒJUMI:

- A2 — Valsts galvenais autoceļš
- P8 — Valsts reģionālais autoceļš
- V70 — Valsts vietējais autoceļš
- Pašvaldības ceļš
- Pašvaldības iela
- Komersantu ceļš
- Perspektīvais valsts galvenais autoceļš

**Citi apzīmējumi:**

- Novada robeža
- Pilsētas robeža
- Ciema robeža
- Valsts nozīmes ūdensnoteka
- Lauksaimniecības zeme
- Mežu un dabas apstādījumu teritorija
- Ūdeņu teritorija

*Valsts autoceļi un pašvaldības ceļi Siguldas novadā*

Source: Esri, Maxar, GeoEye, Earthstar Geographics, CNES/Airbus DS, USDA, USGS, AeroGRID, IGN, and the GIS User Community

*Attēls sagatavots izmantojot:*
*1) Latvijas Ģeotelpiskās informācijas aģentūras topogrāfisko karti M 1:10 000 (sagatavošanas laiks - 2009., 2017. un 2018. gads);*
*2) Siguldas novada pašvaldības informāciju.*

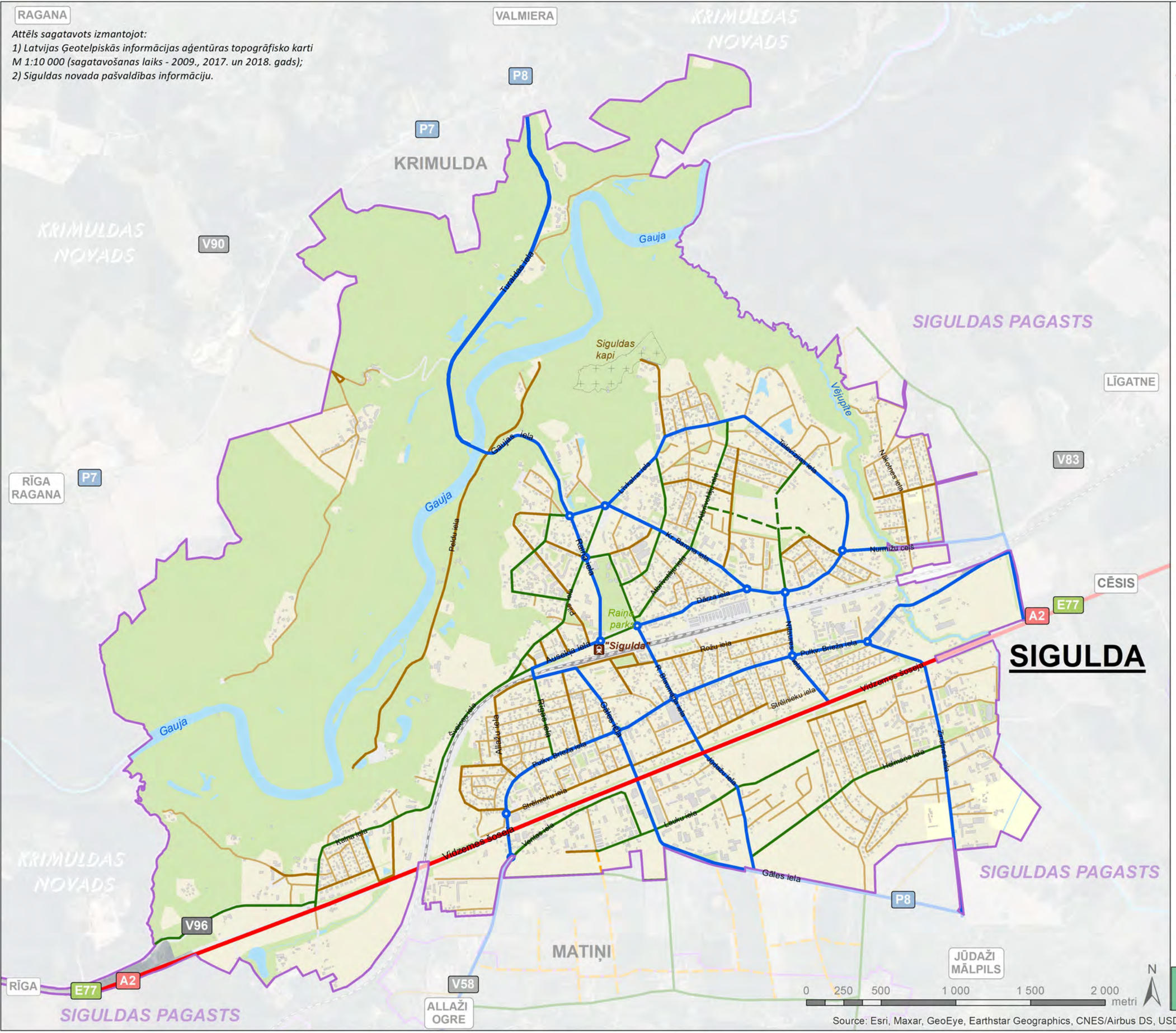


Source: Esri, Maxar, GeoEye, Earthstar Geographics, CNES/Airbus DS, USDA, USGS, AeroGRID, IGN, and the GIS User Community

## APZĪMĒJUMI:

### Ielu kategorijas:

- B kategorijas iela
- C kategorijas iela
- D kategorijas iela
- E1 kategorijas iela
- E2 kategorijas iela
- Perspektīva D kategorijas iela
- Perspektīva E1 kategorijas iela

### Citi apzīmējumi:

- Pilsētas robeža
- Valsts nozīmes ūdensnoteka
- Lauksaimniecības zeme
- Mežu un dabas apstādījumu teritorija
- Ūdeņu teritorija

*Ielu kategorijas Siguldas pilsētā*

*Attēls sagatavots izmantojot:*
*1) Latvijas Ģeotelpiskās informācijas aģentūras topogrāfisko karti M 1:10 000 (sagatavošanas laiks - 2009., 2017. un 2018. gads);*
*2) Siguldas novada pašvaldības informāciju.*

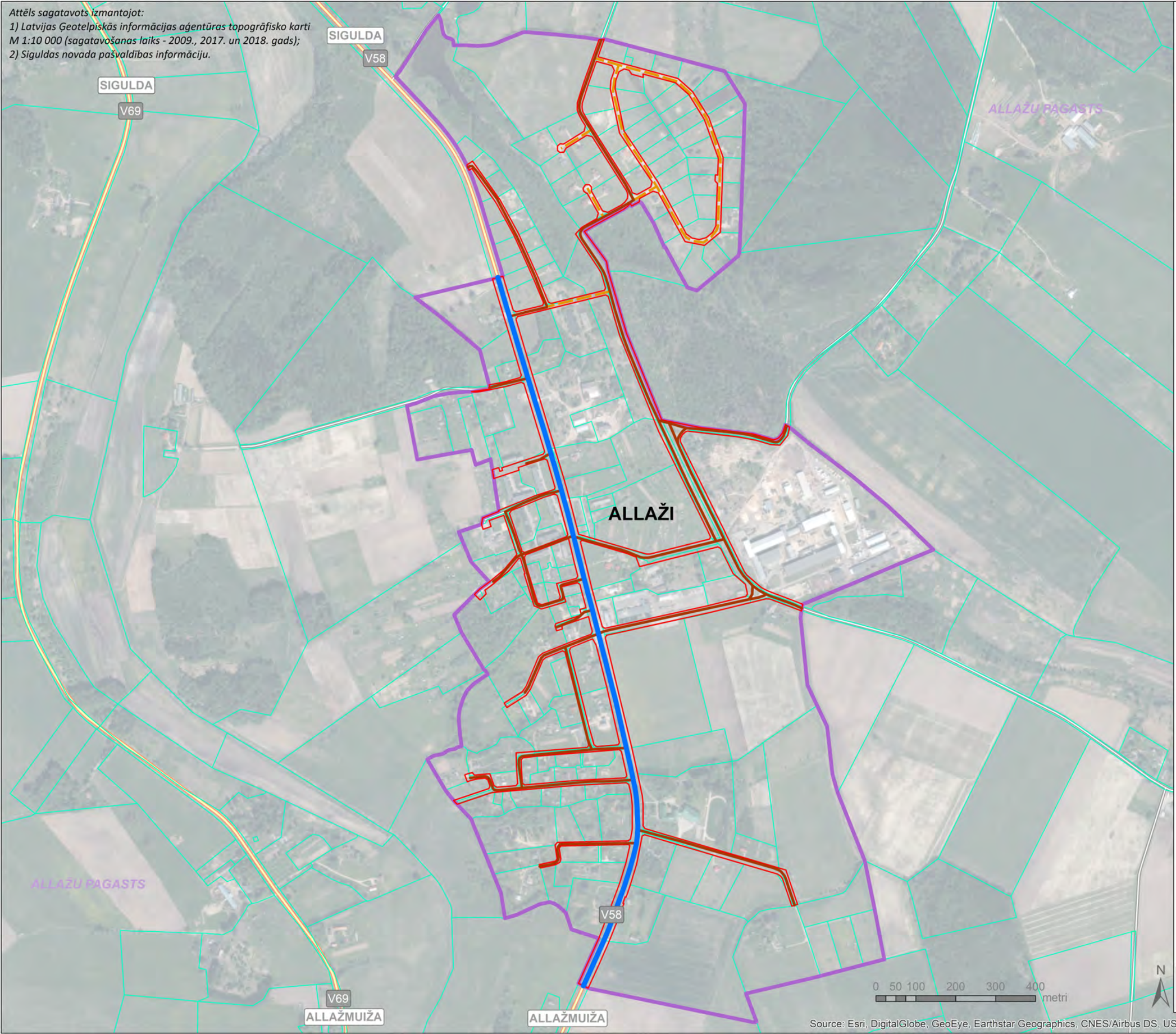


Source: Esri, DigitalGlobe, GeoEye, Earthstar Geographics, CNES/Airbus DS, USDA, USGS, AeroGRID, IGN, and the GIS User Community

## APZĪMĒJUMI:

Ekspluatācijas aizsargjoslas teritorija gar ielu vai ceļu – sarkanā līnija

**Ielas un/vai ceļa kategorija:**

- C kategorija
- E kategorija
- Perspektīvā E kategorija

**Citi apzīmējumi:**

- Ciema robeža
- Zemes vienības robeža

*Allažu ielu un ceļu kategorijas*

*Attēls sagatavots izmantojot:*
*1) Latvijas Ģeotelpiskās informācijas aģentūras topogrāfisko karti M 1:10 000 (sagatavošanas laiks - 2009., 2017. un 2018. gads);*
*2) Siguldas novada pašvaldības informāciju.*

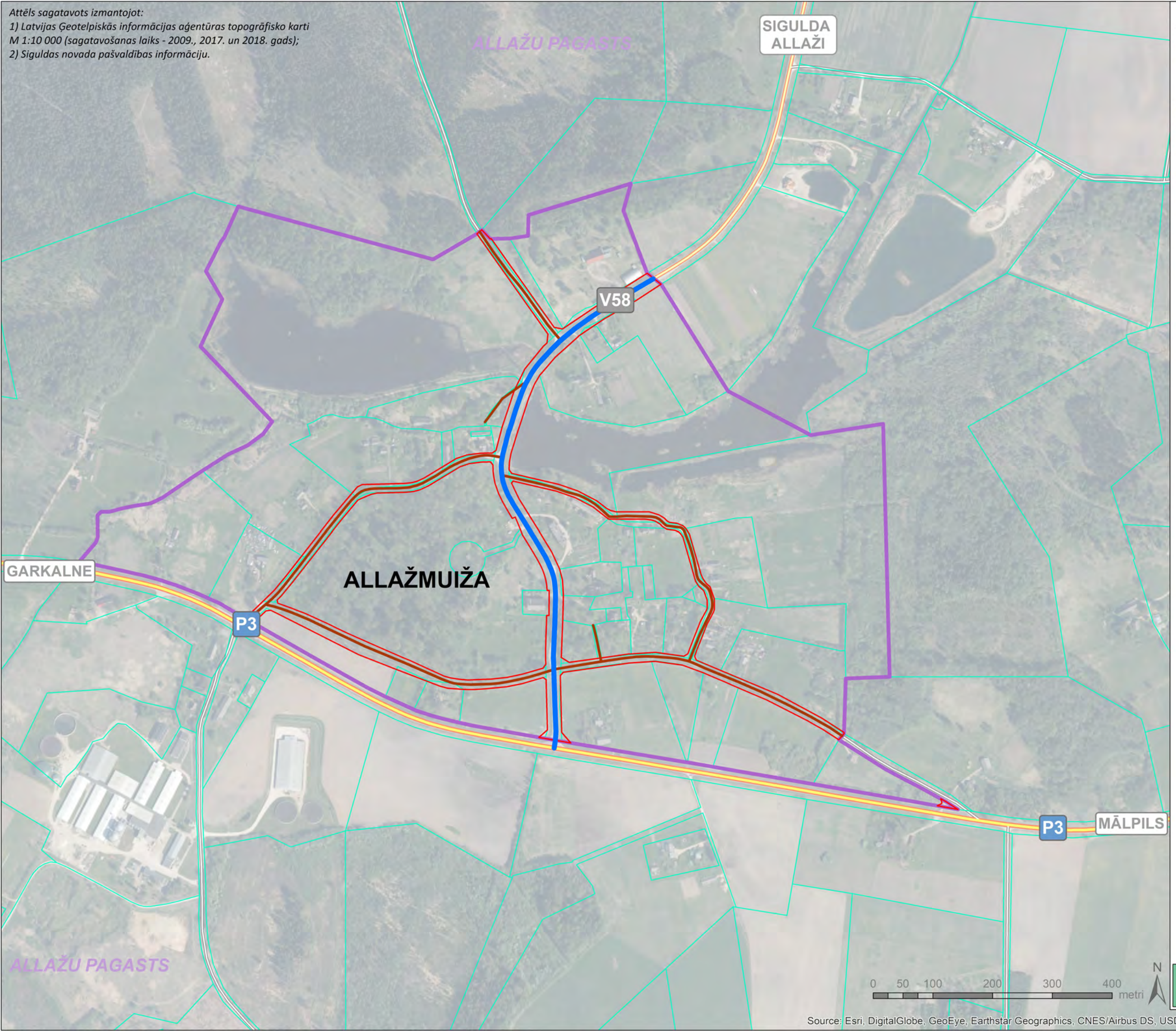


**APZĪMĒJUMI:**

Ekspluatācijas aizsargjoslas teritorija gar ielu vai ceļu – sarkanā līnija

**Ielas un/vai ceļa kategorija:**

C kategorija

E kategorija

**Citi apzīmējumi:**

Ciema robeža

Zemes vienības robeža

*Allažmuižas ielu un ceļu kategorijas*

Source: Esri, DigitalGlobe, GeoEye, Earthstar Geographics, CNES/Airbus DS, USDA, USGS, AeroGRID, IGN, and the GIS User Community

*Attēls sagatavots izmantojot:*
*1) Latvijas Ģeotelpiskās informācijas aģentūras topogrāfisko karti M 1:10 000 (sagatavošanas laiks - 2009., 2017. un 2018. gads);*
*2) Siguldas novada pašvaldības informāciju.*

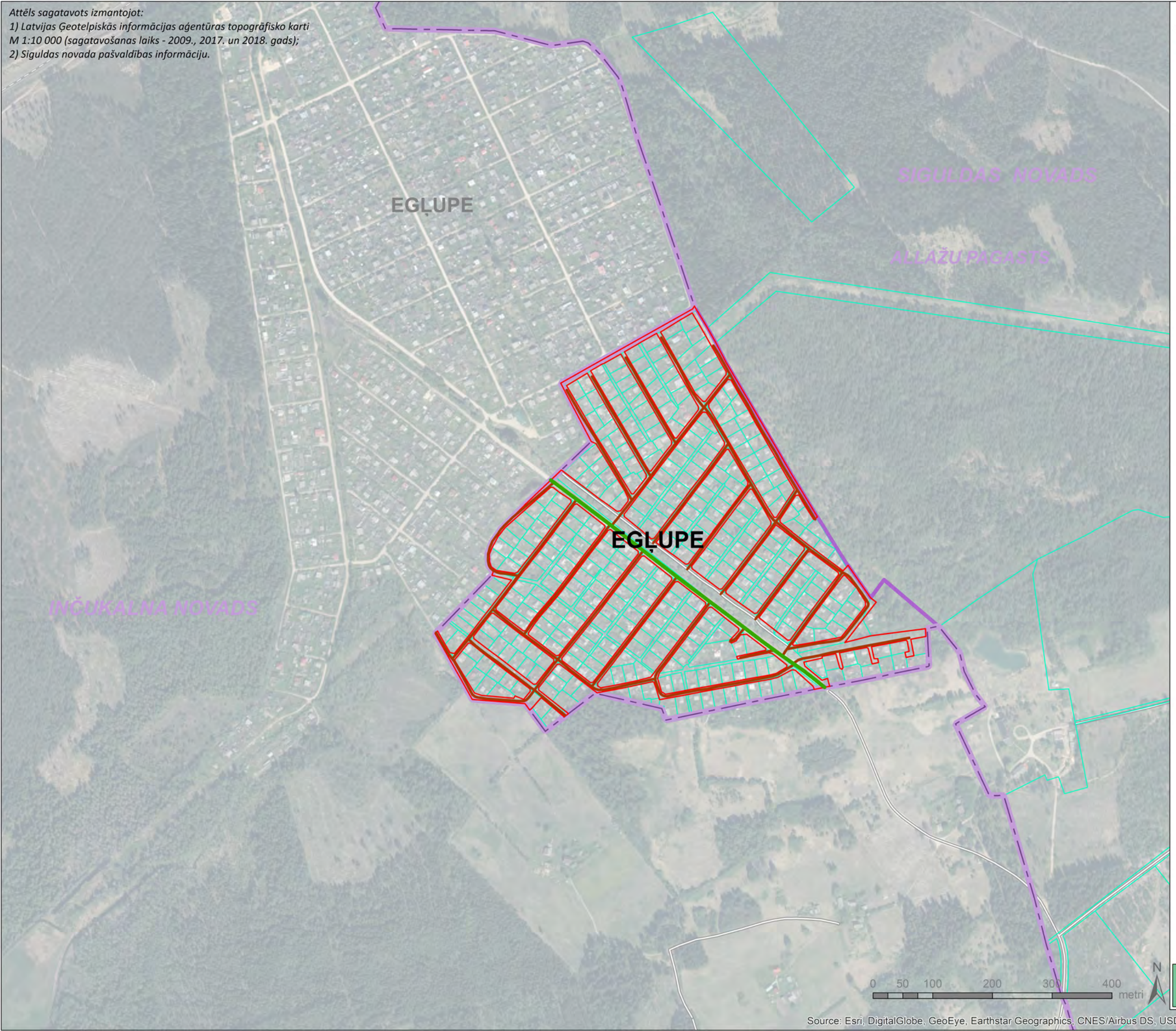


**APZĪMĒJUMI:**

Ekspluatācijas aizsargjoslas teritorija gar ielu vai ceļu – sarkanā līnija

**Ielas un/vai ceļa kategorija:**

- D kategorija
- E kategorija

**Citi apzīmējumi:**

- Novada robeža
- Pagasta robeža
- Ciema robeža
- Zemes vienības robeža

*Egļupes ielu un ceļu kategorijas*

Source: Esri, DigitalGlobe, GeoEye, Earthstar Geographics, CNES/Airbus DS, USDA, USGS, AeroGRID, IGN, and the GIS User Community

*Attēls sagatavots izmantojot:*
*1) Latvijas Ģeotelpiskās informācijas aģentūras topogrāfisko karti M 1:10 000 (sagatavošanas laiks - 2009., 2017. un 2018. gads);*
*2) Siguldas novada pašvaldības informāciju.*

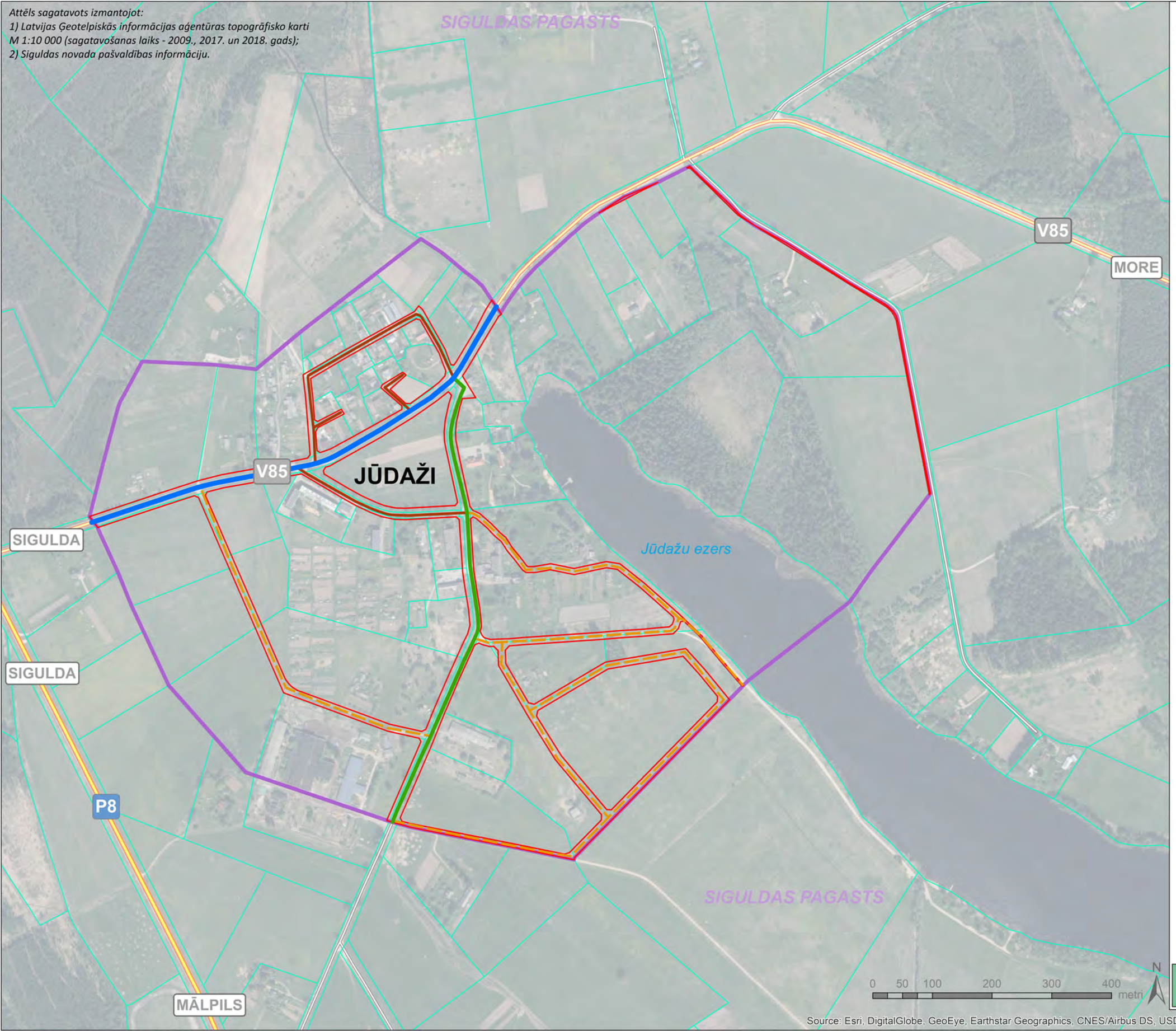


**APZĪMĒJUMI:**

Ekspluatācijas aizsargjoslas teritorija gar ielu vai ceļu – sarkanā līnija

**Ielas un/vai ceļa kategorija:**

- C kategorija
- D kategorija
- E kategorija
- Perspektīvā E kategorija

**Citi apzīmējumi:**

- Ciema robeža
- Zemes vienības robeža

*Jūdažu ielu un ceļu kategorijas*

*Attēls sagatavots izmantojot:*
*1) Latvijas Ģeotelpiskās informācijas aģentūras topogrāfisko karti M 1:10 000 (sagatavošanas laiks - 2009., 2017. un 2018. gads);*
*2) Siguldas novada pašvaldības informāciju.*

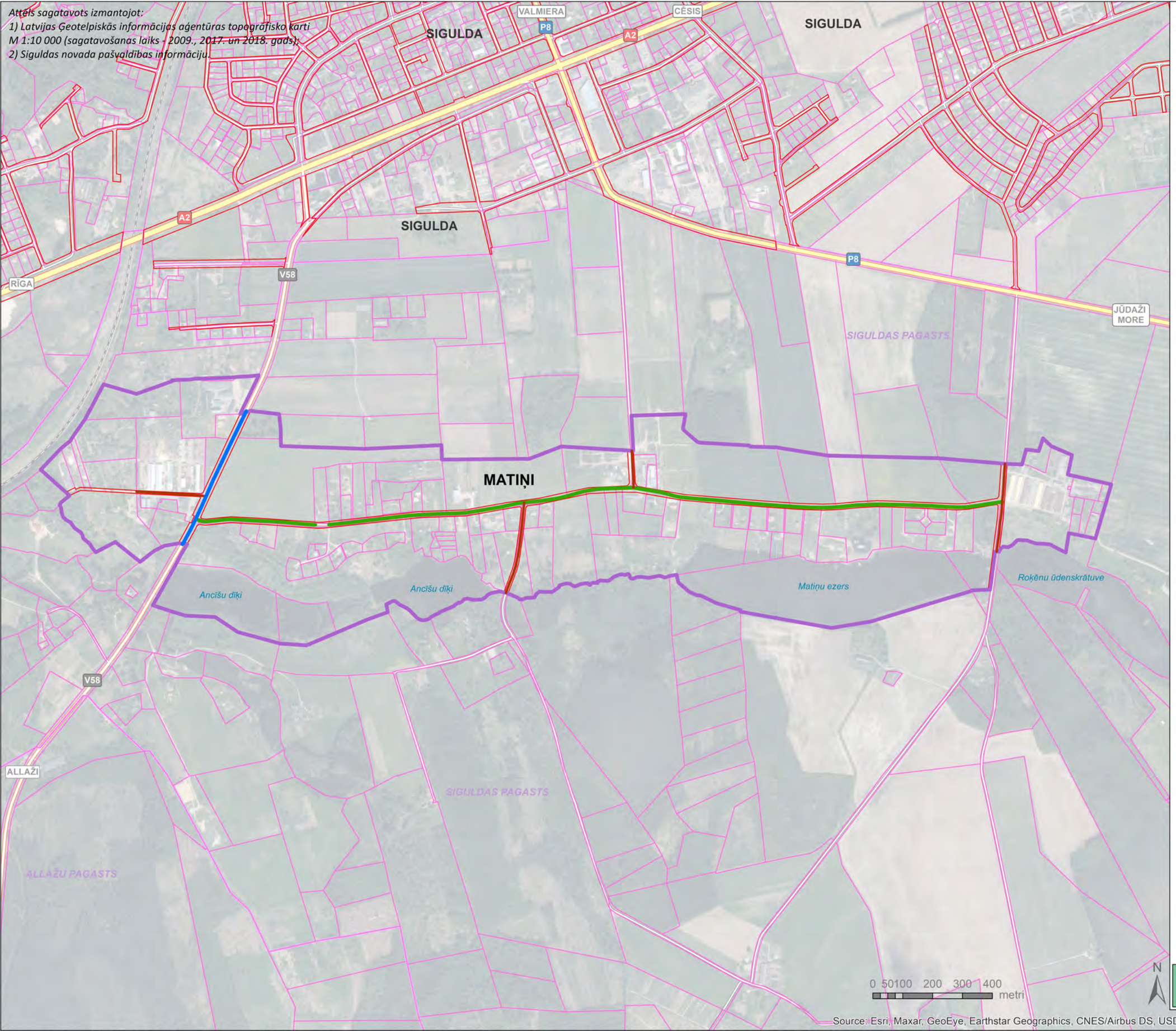


## APZĪMĒJUMI:

**Ielas un/vai ceļa kategorija:**

- C kategorija
- D kategorija
- E kategorija

**Citi apzīmējumi:**

- Ciema robeža
- Zemes vienības robeža
- Ielas sarkanā līnija

*Matiņu ciema ielu un ceļu kategorijas*

*Attēls sagatavots izmantojot:*
*1) Latvijas Ģeotelpiskās informācijas aģentūras topogrāfisko karti M 1:10 000 (sagatavošanas laiks - 2009., 2017. un 2018. gads);*
*2) Siguldas novada pašvaldības informāciju.*

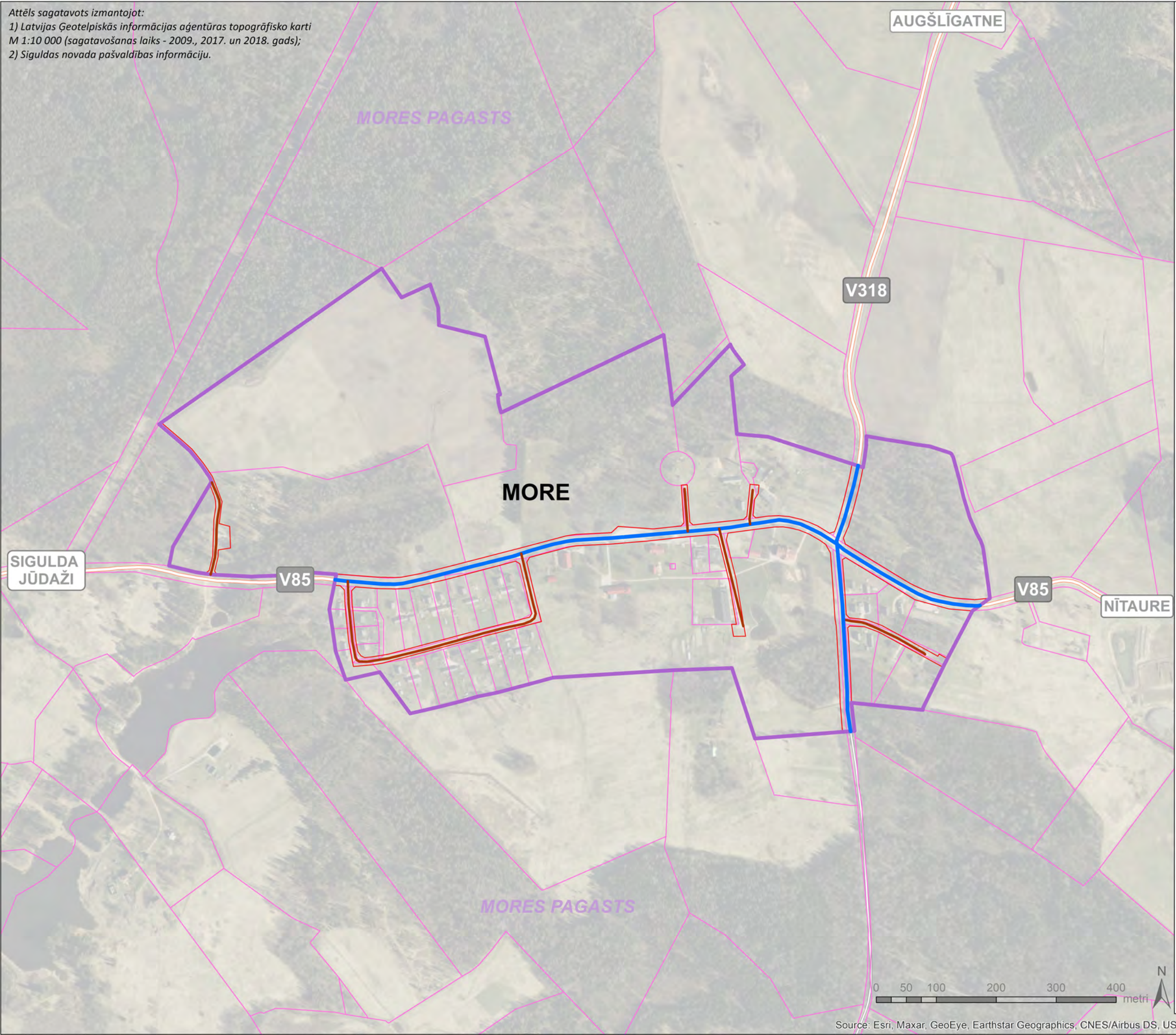


**APZĪMĒJUMI:**

**Ielas un/vai ceļa kategorija:**

- C kategorija
- E kategorija

**Citi apzīmējumi:**

- Ciema robeža
- Zemes vienības robeža
- Ielas sarkanā līnija

*Mores ciema ielu un ceļu kategorijas*

*Attēls sagatavots izmantojot:*
*1) Latvijas Ģeotelpiskās informācijas aģentūras topogrāfisko karti M 1:10 000 (sagatavošanas laiks - 2009., 2017. un 2018. gads);*
*2) Siguldas novada pašvaldības informāciju.*

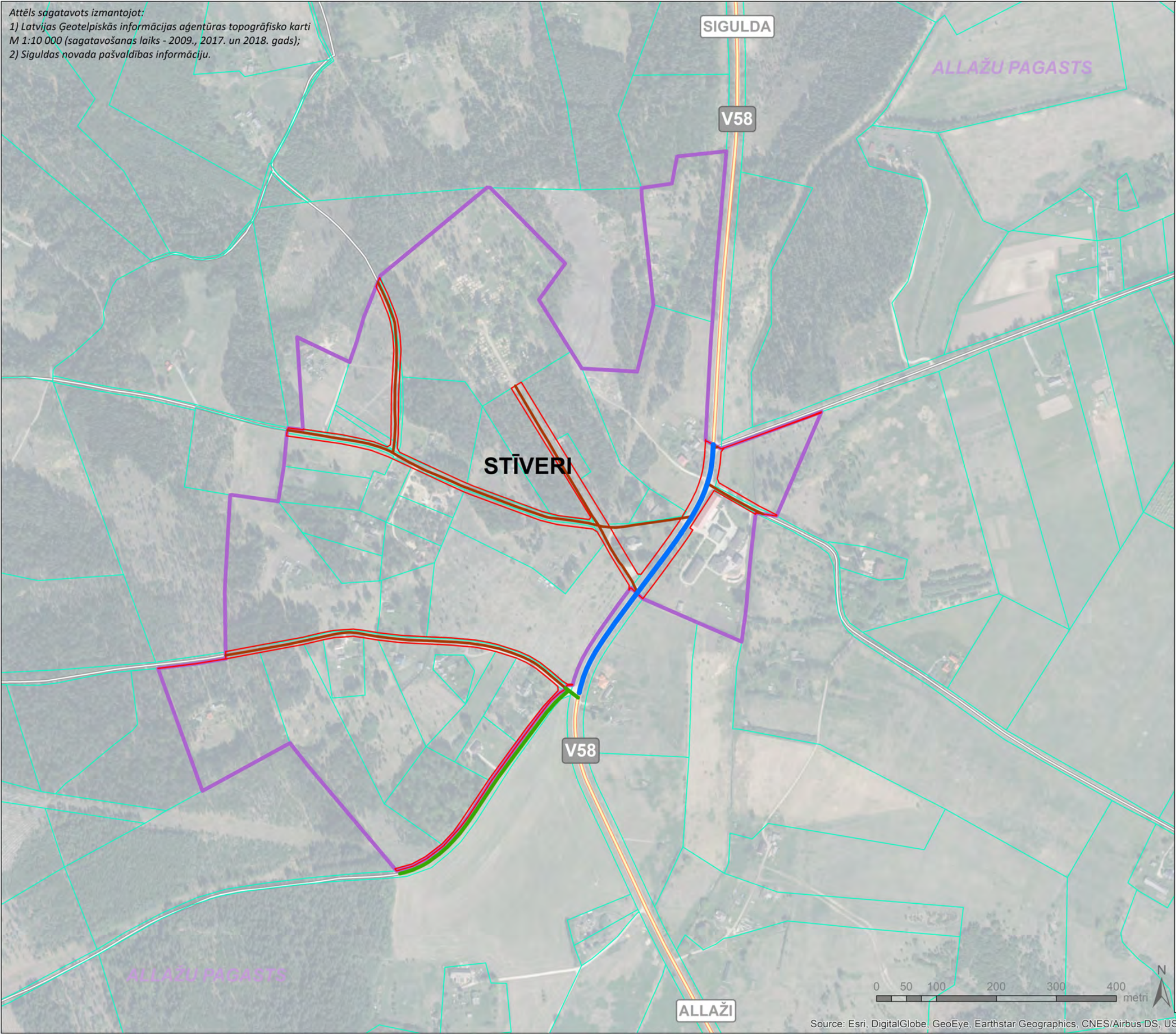


**APZĪMĒJUMI:**

Ekspluatācijas aizsargjoslas teritorija gar ielu vai ceļu – sarkanā līnija

**Ielas un/vai ceļa kategorija:**

- C kategorija
- D kategorija
- E kategorija

**Citi apzīmējumi:**

- Ciema robeža
- Zemes vienības robeža

*Stīveru ielu un ceļu kategorijas*

*Attēls sagatavots izmantojot:*
*1) Latvijas Ģeotelpiskās informācijas aģentūras topogrāfisko karti M 1:10 000 (sagatavošanas laiks - 2009., 2017. un 2018. gads);*
*2) Siguldas novada pašvaldības informāciju.*

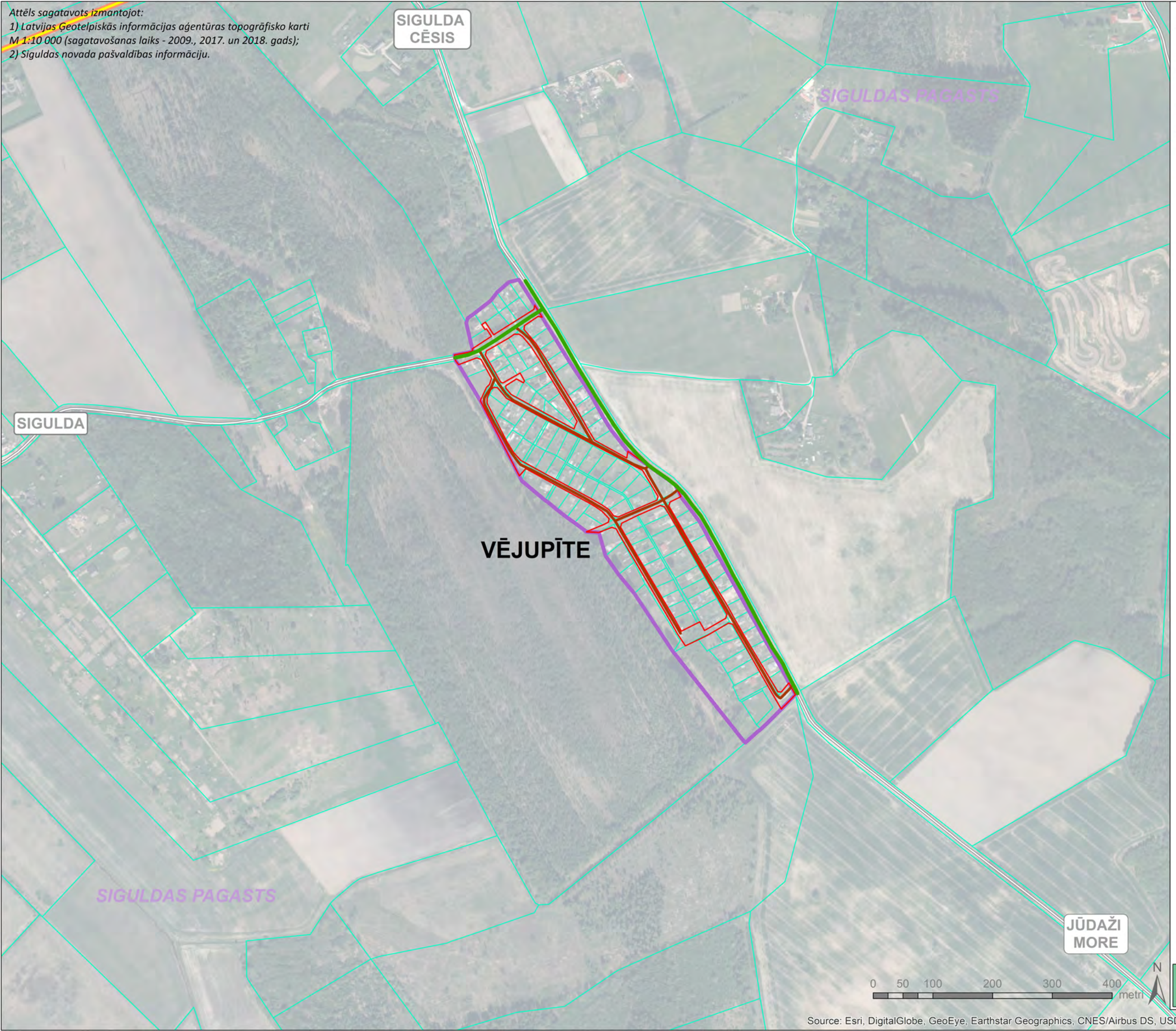


**APZĪMĒJUMI:**

Ekspluatācijas aizsargjoslas teritorija gar ielu vai ceļu – sarkanā līnija

**Ielas un/vai ceļa kategorija:**

D kategorija

E kategorija

**Citi apzīmējumi:**

Ciema robeža

Zemes vienības robeža

*Vējupītes ielu un ceļu kategorijas*

Source: Esri, DigitalGlobe, GeoEye, Earthstar Geographics, CNES/Airbus DS, USDA, USGS, AeroGRID, IGN, and the GIS User Community

*Attēls sagatavots izmantojot:*
*1) Latvijas Ģeotelpiskās informācijas aģentūras topogrāfisko karti M 1:10 000 (sagatavošanas laiks - 2009., 2017. un 2018. gads);*
*2) VAS "Latvijas dzelzceļs" informāciju.*

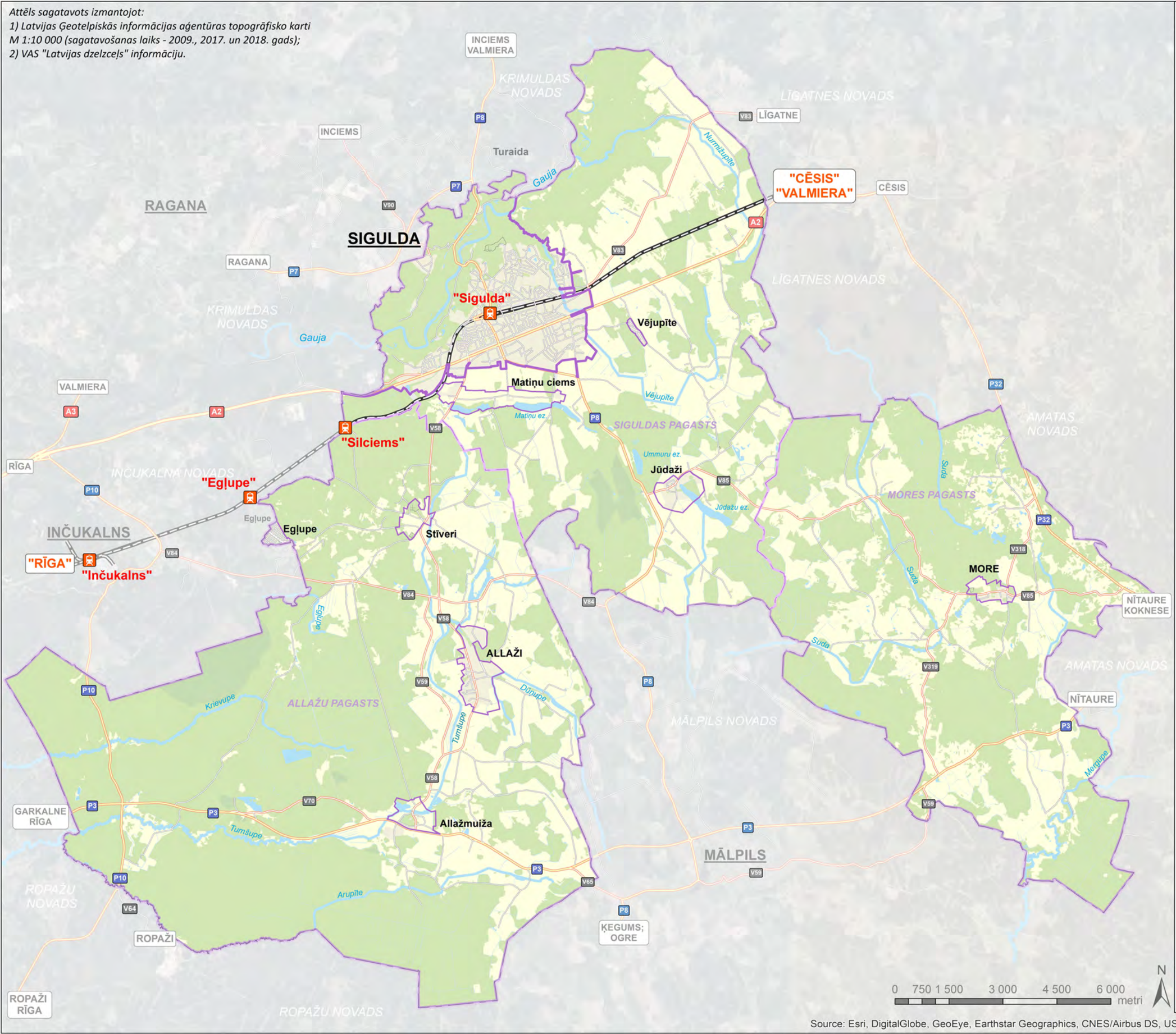


## APZĪMĒJUMI:

- Dzelzceļš
- Dzelzceļa stacija

**Citi apzīmējumi:**

- Novada robeža
- Pagasta robeža
- Pilsētas robeža
- Ciema robeža
- Valsts nozīmes ūdensnoteka
- Lauksaimniecības zeme
- Mežu un dabas apstādījumu teritorija
- Ūdeņu teritorija

*Dzelzceļa satiksme Siguldas novadā*

Source: Esri, DigitalGlobe, GeoEye, Earthstar Geographics, CNES/Airbus DS, USDA, USGS, AeroGRID, IGN, and the GIS User Community

*Attēls sagatavots izmantojot:*
*1) Latvijas Ģeotelpiskās informācijas aģentūras topogrāfisko karti M 1:10 000 (sagatavošanas laiks - 2009., 2017. un 2018. gads);*
*2) Valsts vides dienesta informāciju;*
*3) Siguldas novada pašvaldības informāciju.*

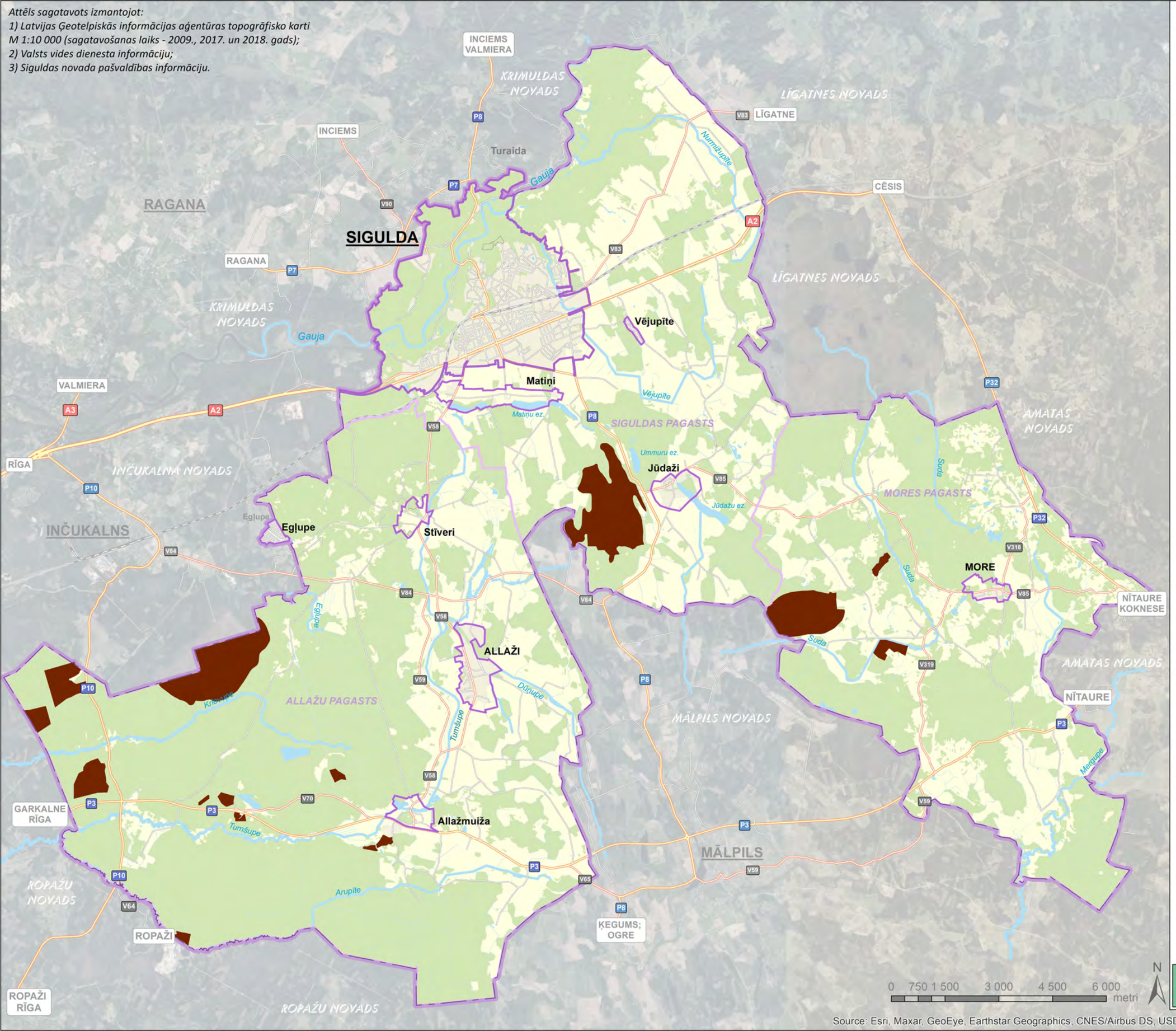


Source: Esri, Maxar, GeoEye, Earthstar Geographics, CNES/Airbus DS, USDA, USGS, AeroGRID, IGN, and the GIS User Community

## APZĪMĒJUMI:

- Derīgo izrakteņu ieguves teritorija

**Citi apzīmējumi:**

- Novada robeža
- Pilsētas robeža
- Ciema robeža
- Valsts nozīmes ūdensnoteka
- Lauksaimniecības zeme
- Mežu un dabas apstādījumu teritorija
- Ūdeņu teritorija

*Derīgo izrakteņu ieguves teritorijas Siguldas novadā*

*Attēls sagatavots izmantojot:*
*1) Latvijas Ģeotelpiskās informācijas aģentūras topogrāfisko karti M 1:10 000 (sagatavošanas laiks - 2009., 2017. un 2018. gads);*
*2) Valsts augu aizsardzības dienesta informāciju;*
*3) Siguldas novada pašvaldības informāciju.*

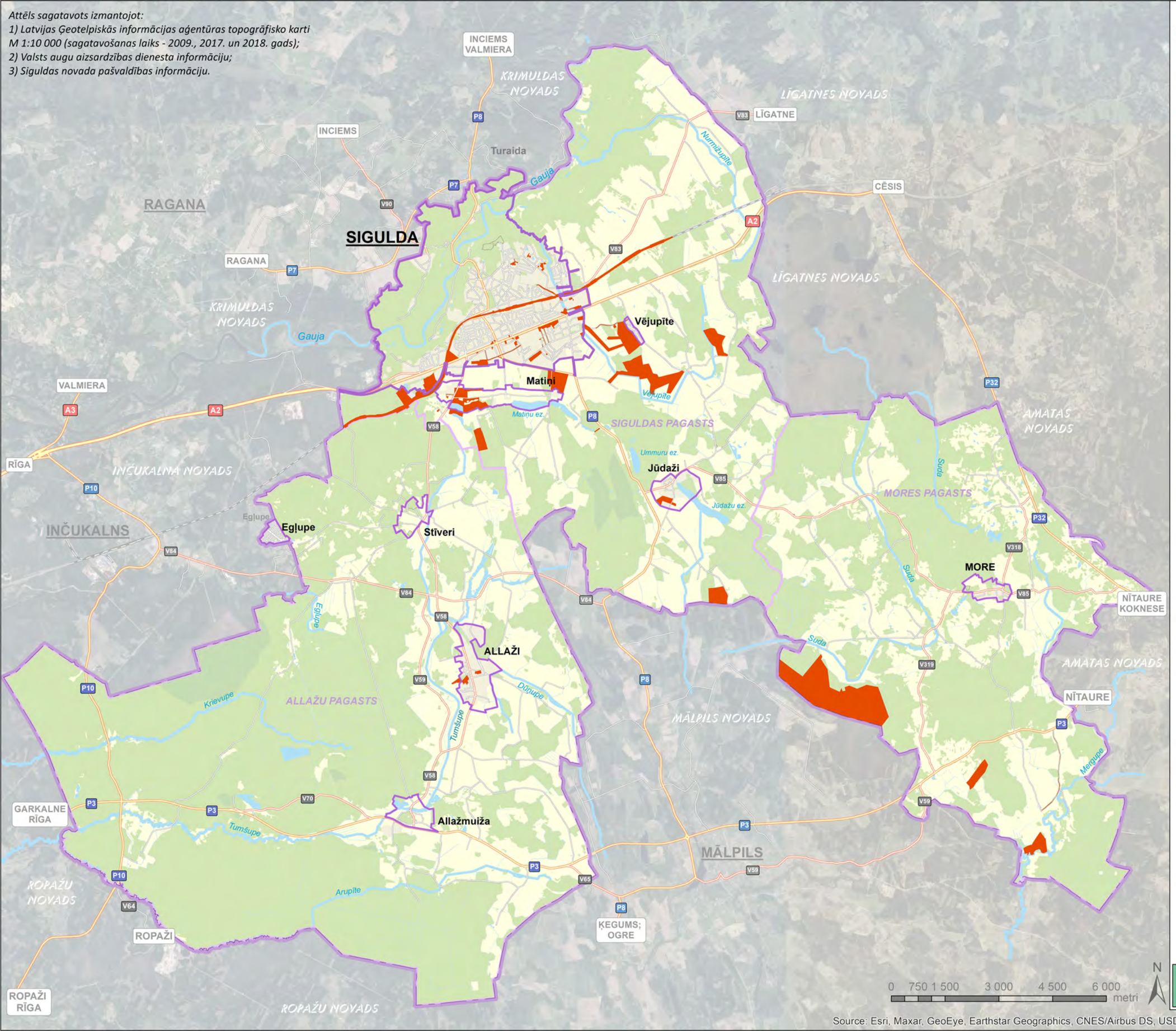


Source: Esri, Maxar, GeoEye, Earthstar Geographics, CNES/Airbus DS, USDA, USGS, AeroGRID, IGN, and the GIS User Community

## APZĪMĒJUMI:

- Sosnovska latvāņa izplatība

**Citi apzīmējumi:**

- Novada robeža
- Pilsētas robeža
- Ciema robeža
- Valsts nozīmes ūdensnoteka
- Lauksaimniecības zeme
- Mežu un dabas apstādījumu teritorija
- Ūdeņu teritorija

*Sosnovska latvāņa (Heracleum sosnowsky) izplatības teritorijas Siguldas novadā*

*Attēls sagatavots izmantojot:*
*1) Latvijas Ģeotelpiskās informācijas aģentūras topogrāfisko karti M 1:10 000 (sagatavošanas laiks - 2009., 2017. un 2018. gads);*
*2) VSIA "Latvijas Vides, ģeoloģijas un meteoroloģijas centrs" informāciju.*

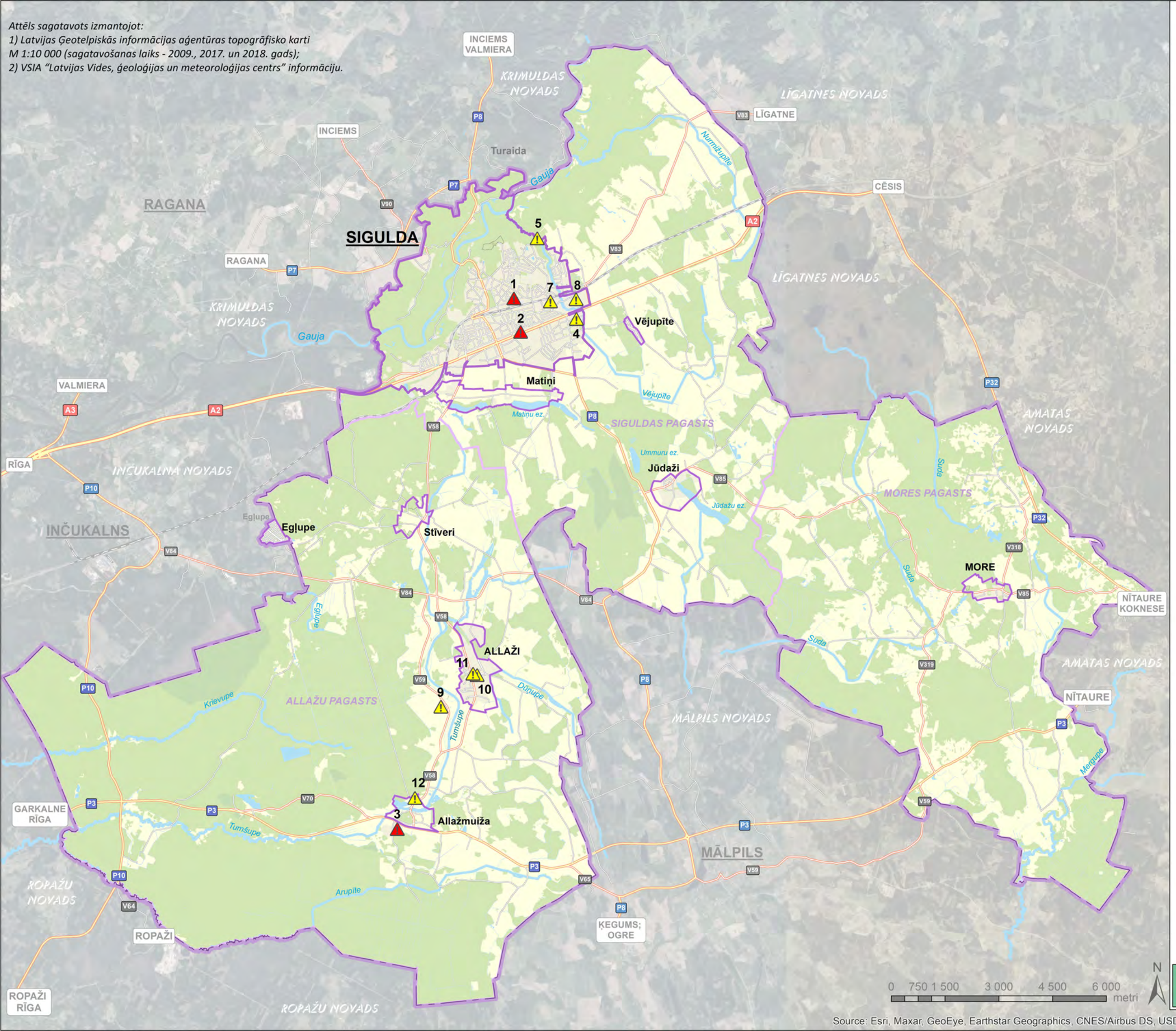


## APZĪMĒJUMI:

Piesārņota vieta

**1** - Bijušais Siguldas sadzīves pakalpojumu kombināts;
**2** - Latvijas nafta DUS;
**3** - SIA "Baltic pork".

Potenciāli piesārņota vieta

**4** - Bijusī VZDS "Sigulda" naftas bāze;
**5** - Pētera ala;
**6** - Gaujas Nacionālais parks pie Vējupītes Siguldā;
**7** - Katlu māja Siguldā;
**8** - Bijusī "Lauktehnika";
**9** - HRS (bijušās siltumnīcas);
**10** - Bijusī DUS, Allaži;
**11** - Katlu māja, mehāniskās darbnīcas;
**12** - Amati – bijušās mehāniskās darbnīcas.

**Citi apzīmējumi:**

- Novada robeža
- Pilsētas robeža
- Ciema robeža
- Valsts nozīmes ūdensnoteka
- Lauksaimniecības zeme
- Mežu un dabas apstādījumu teritorija
- Ūdeņu teritorija

*Piesārņotās un potenciāli piesārņotas vietas Siguldas novadā*

Source: Esri, Maxar, GeoEye, Earthstar Geographics, CNES/Airbus DS, USDA, USGS, AeroGRID, IGN, and the GIS User Community

*Attēls sagatavots izmantojot:*
*1) Latvijas Ģeotelpiskās informācijas aģentūras topogrāfisko karti M 1:10 000 (sagatavošanas laiks - 2009., 2017. un 2018. gads);*
*2) Valsts zemes dienesta kadastra informāciju.*

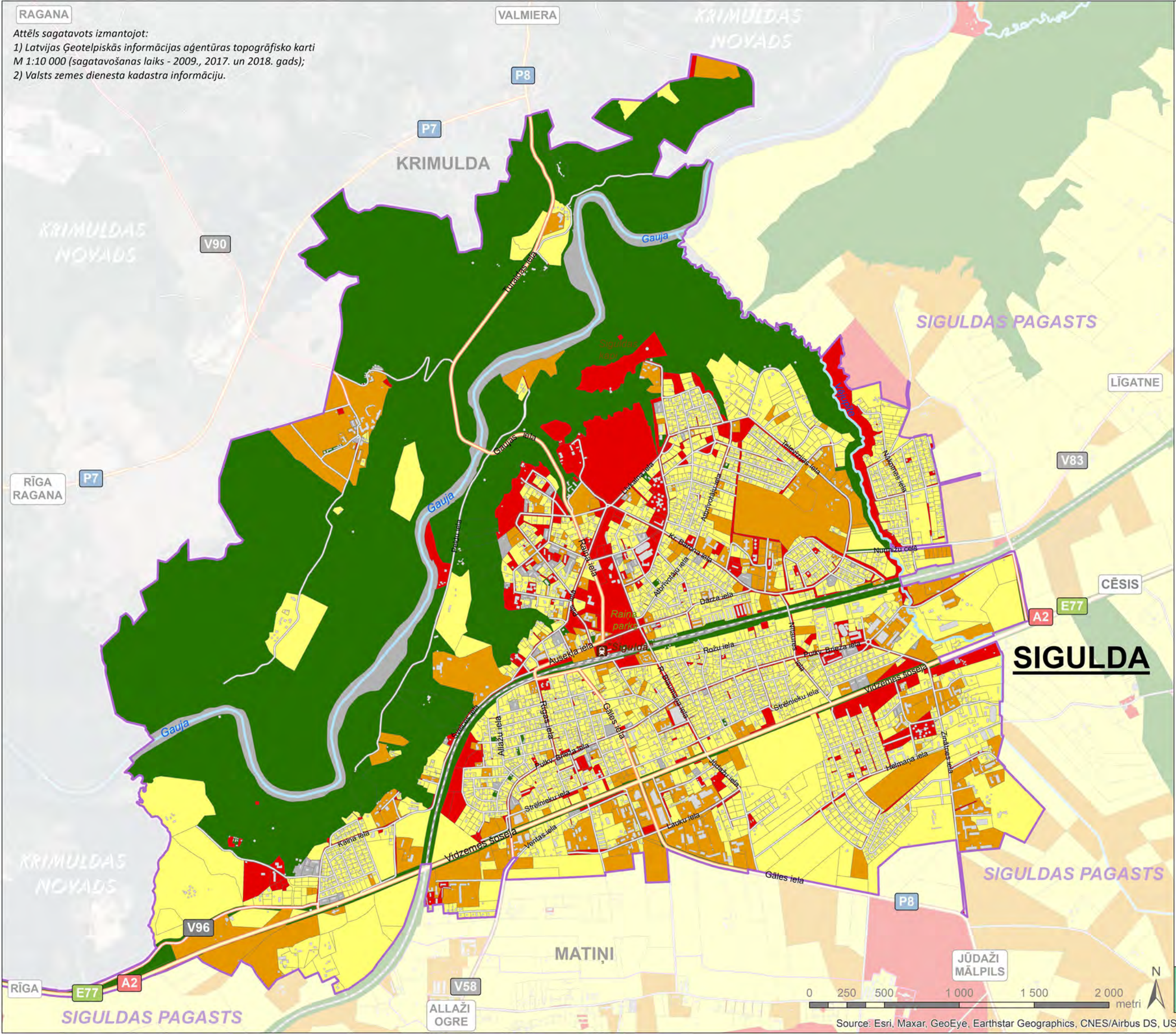


Source: Esri, Maxar, GeoEye, Earthstar Geographics, CNES/Airbus DS, USDA, USGS, AeroGRID, IGN, and the GIS User Community

## APZĪMĒJUMI:

### Zemes vienību īpašuma statuss:

- Fiziskas personas/ fiziskas personas jaukta statusa kopīpašums
- Juridiskas personas/ juridiskas personas jaukta statusa kopīpašums
- Pašvaldības/ pašvaldības jaukta statusa kopīpašums
- Valsts/ valsts jaukta statusa kopīpašums
- Nav informācijas

### Citi apzīmējumi:

- Pilsētas robeža
- Valsts nozīmes ūdensnoteka

*Zemes vienību īpašumu piederība Siguldas pilsētā*

*Attēls sagatavots izmantojot:*
*1) Latvijas Ģeotelpiskās informācijas aģentūras topogrāfisko karti M 1:10 000 (sagatavošanas laiks - 2009., 2017. un 2018. gads);*
*2) Valsts zemes dienesta kadastra informāciju.*

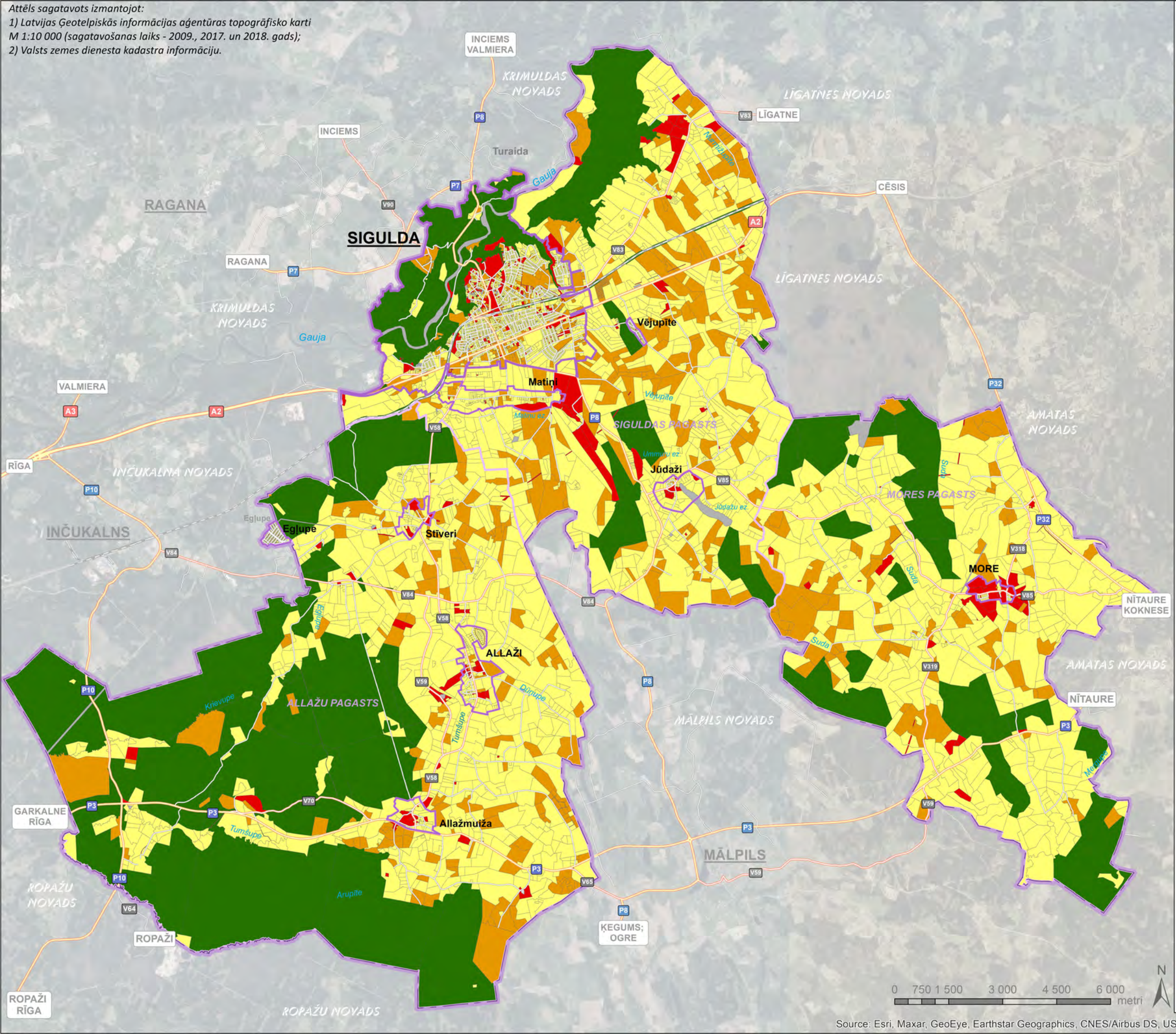


## APZĪMĒJUMI:

**Zemes vienību īpašuma statuss:**

- Fiziskas personas/ fiziskas personas jaukta statusa kopīpašums
- Juridiskas personas/ juridiskas personas jaukta statusa kopīpašums
- Pašvaldības/ pašvaldības jaukta statusa kopīpašums
- Valsts/ valsts jaukta statusa kopīpašums
- Nav informācijas

**Citi apzīmējumi:**

- Novada robeža
- Pilsētas robeža
- Ciema robeža

*Zemes vienību īpašumu piederība Siguldas novadā*

Source: Esri, Maxar, GeoEye, Earthstar Geographics, CNES/Airbus DS, USDA, USGS, AeroGRID, IGN, and the GIS User Community

*Attēls sagatavots izmantojot:*
*1) Latvijas Ģeotelpiskās informācijas aģentūras topogrāfisko karti M 1:10 000 (sagatavošanas laiks - 2009., 2017. un 2018. gads);*
*2) Dabas datu pārvaldības sistēmas "OZOLS" informāciju.*

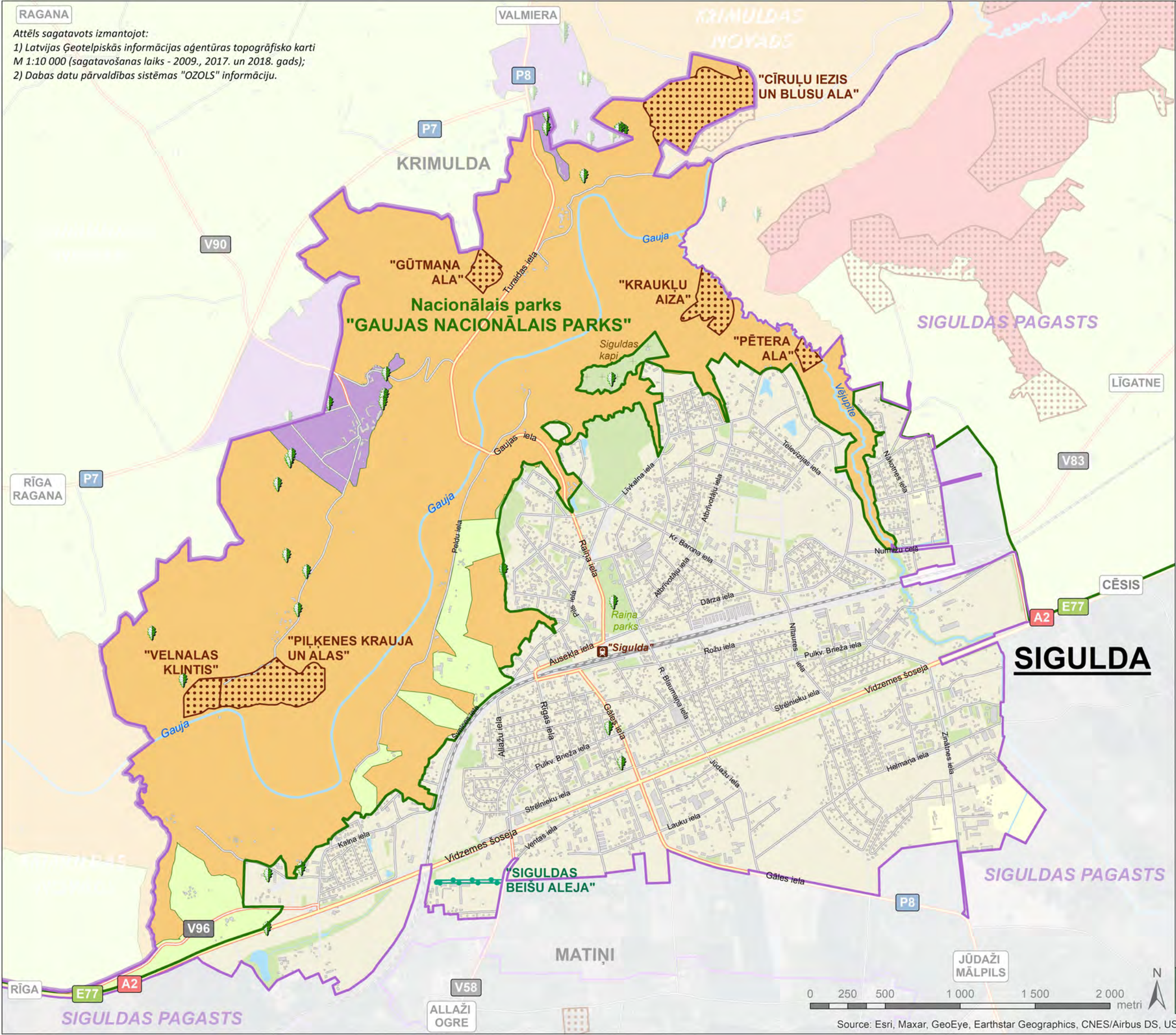


## APZĪMĒJUMI:

### Īpaši aizsargājamā dabas teritorija:

- Gaujas nacionālais parks

### Dabas pieminekļi:

- Valsts nozīmes aizsargājams koks
- Aizsargājams ģeoloģisks un ģeomorfoloģisks dabas piemineklis
- Aizsargājamā aleja

### Gaujas nacionālā parka funkcionās zonas:

- Ainavu aizsardzības zona
- Dabas lieguma zona
- Kultūrvēsturiskā zona
- Stingrā režīma zona

### Citi apzīmējumi:

- Novada robeža
- Pilsētas robeža
- Valsts nozīmes ūdensnoteka
- Lauksaimniecības zeme
- Mežu un dabas apstādījumu teritorija
- Ūdeņu teritorija

*Īpaši aizsargājamās dabas teritorijas un objekti Siguldas pilsētā*

Source: Esri, Maxar, GeoEye, Earthstar Geographics, CNES/Airbus DS, USDA, USGS, AeroGRID, IGN, and the GIS User Community

*Attēls sagatavots izmantojot:*
*1) Latvijas Ģeotelpiskās informācijas aģentūras topogrāfisko karti M 1:10 000 (sagatavošanas laiks - 2009., 2017. un 2018. gads);*
*2) Dabas datu pārvaldības sistēmas "OZOLS" informāciju.*

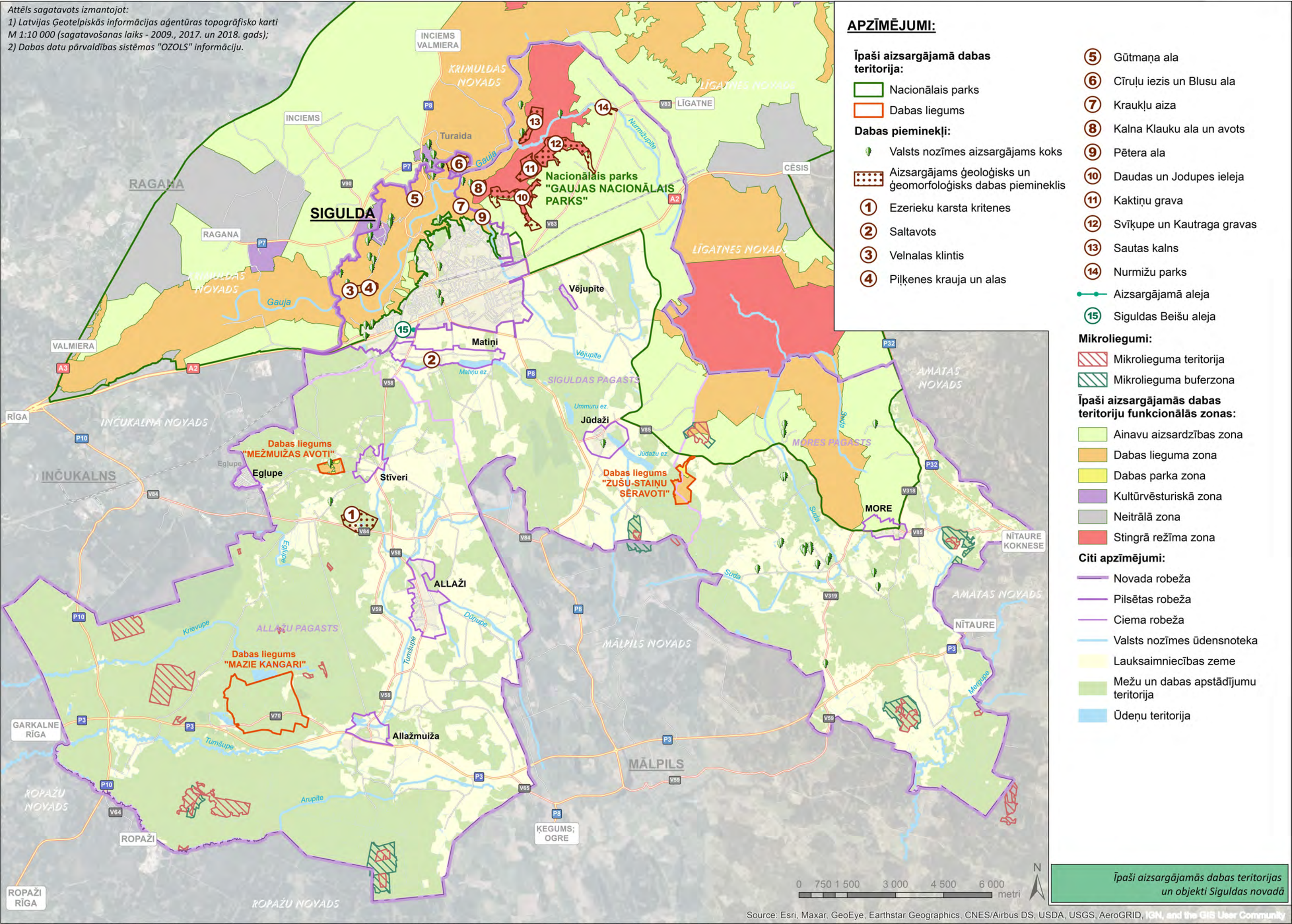


Source: Esri, Maxar, GeoEye, Earthstar Geographics, CNES/Airbus DS, USDA, USGS, AeroGRID, IGN, and the GIS User Community

*Attēls sagatavots izmantojot:*
*1) Latvijas Ģeotelpiskās informācijas aģentūras topogrāfisko karti*
*M 1:10 000 (sagatavošanas laiks - 2009., 2017. un 2018. gads);*
*2) Nacionālā kultūras mantojuma pārvalde Valsts kultūras pieminekļu informāciju.*

RAGANA
VALMIERA
KRIMULDAS NOVADS
P8
Turaidas Baznīckalna viduslaiku kapsēta (aizs. nr. 2148)
P7
Turaidas muzejrezervāts (aizs. nr. 2606)
KRIMULDA
Kārļa kalns - pilskalns (aizs. nr. 2143)
Turaidas pilskalns un viduslaiku pils (aizs. nr. 2147)
KRIMULDAS NOVADS
V90
Gauja
Vikmestes pilskalns (aizs. nr. 2108)
Gūtmaņa ala (aizs. nr. 2140)
Turaidas iela
Rata kakts - pilskalns (aizs. nr. 2141)
Satezeles pilskalns (Lībju kalns) (aizs. nr. 2144)
SIGULDAS PAGASTS
Krimuldas viduslaiku pils (aizs. nr. 2146)
Siguldas kapi
LĪGATNE
Siguldas viduslaiku pils un Krusta kalns (aizs. nr. 2139)
Vējupīte
Siguldas pilsdrupas (aizs. nr. 6709)
Jaunā pils (aizs. nr. 8333)
Gaujas iela
Televizijas iela
Nākotnes iela
V83
Siguldas, Turaidas un Krimuldas vēsturisko centru kompleks (aizs. nr. 2146)
RĪGA RAGANA
P7
Gauja
Siguldas luterāņu baznīca (aizs. nr. 8491)
Līvkalna iela
Atbrīvotāju iela
Viesnīcas ēka (aizs. nr. 8502)
Peldu iela
Dzīvojamā ēka (aizs. nr. 8503)
Raiņa iela
Nurmižu ceļš
Dzīvojamā ēka (Kropotkina vasarnīca) (aizs. nr. 8498)
Dzīvojamā ēka (aizs. nr. 8501)
Dārza iela
CĒSIS
Raiņa parks
Dzīvojamā ēka (aizs. nr. 8495)
Pasta ēka (aizs. nr. 8500)
E77
A2
Liepeņu senkapi II (aizs. nr. 2113)
Dzīvojamā ēka "Villa Karmena" (aizs. nr. 8494)
"Sigulda"
Rožu iela
Nīlaures iela
Pulkv. Brieža iela
SIGULDA
Dzīvojamā ēka (aizs. nr. 8493)
Dzīvojamā ēka (aizs. nr. 8497)
Dzīvojamā ēka (aizs. nr. 8492)
R. Blaumaņa iela
Vidzemes šoseja
Šveices iela
Rīgas iela
Gāles iela
Alāžu iela
Strēlnieku iela
Gauja
Pulkv. Brieža iela
Jūdažu iela
Zinātnes iela
Helmaņa iela
Strēlnieku iela
Lauku iela
Kalna iela
Saksukalns - senkapi (aizs. nr. 2142)
Dzīvojamā ēka (aizs. nr. 8499)
Vidzemes šoseja
Ventas iela
Gāles iela
SIGULDAS PAGASTS
KRIMULDAS NOVADS
P8
V96
MATIŅI
JŪDAŽI MĀLPILS
RĪGA
E77
A2
V58
ALLAŽI OGRE
SIGULDAS PAGASTS

0 250 500 1 000 1 500 2 000 metri

N

Source: Esri, Maxar, GeoEye, Earthstar Geographics, CNES/Airbus DS, USDA, USGS, AeroGRID, IGN, and the GIS User Community

## APZĪMĒJUMI:

### Valsts aizsargājamais kultūras piemineklis:

- Pilsētbūvniecības piemineklis
- Arhitektūras piemineklis
- Arheoloģijas piemineklis

### Apgrūtinātās teritorijas – zonas:

- Kultūras pieminekļa rezervāts
- Arheoloģijas pieminekļa teritorija
- Arhitektūras pieminekļa teritorija
- Pilsētbbūvniecības pieminekļa teritorija

### Citi apzējumi:

- Pilsētas robeža
- Valsts nozīmes ūdensnoteka
- Lauksaimniecības zeme
- Mežu un dabas apstādījumu teritorija
- Ūdeņu teritorija

*Valsts aizsargājamie kultūras pieminekļi Siguldas pilsētā*

*Attēls sagatavots izmantojot:*
*1) Latvijas Ģeotelpiskās informācijas aģentūras topogrāfisko karti M 1:10 000 (sagatavošanas laiks - 2009., 2017. un 2018. gads);*
*2) Nacionālā kultūras mantojuma pārvalde Valsts kultūras pieminekļu informāciju.*

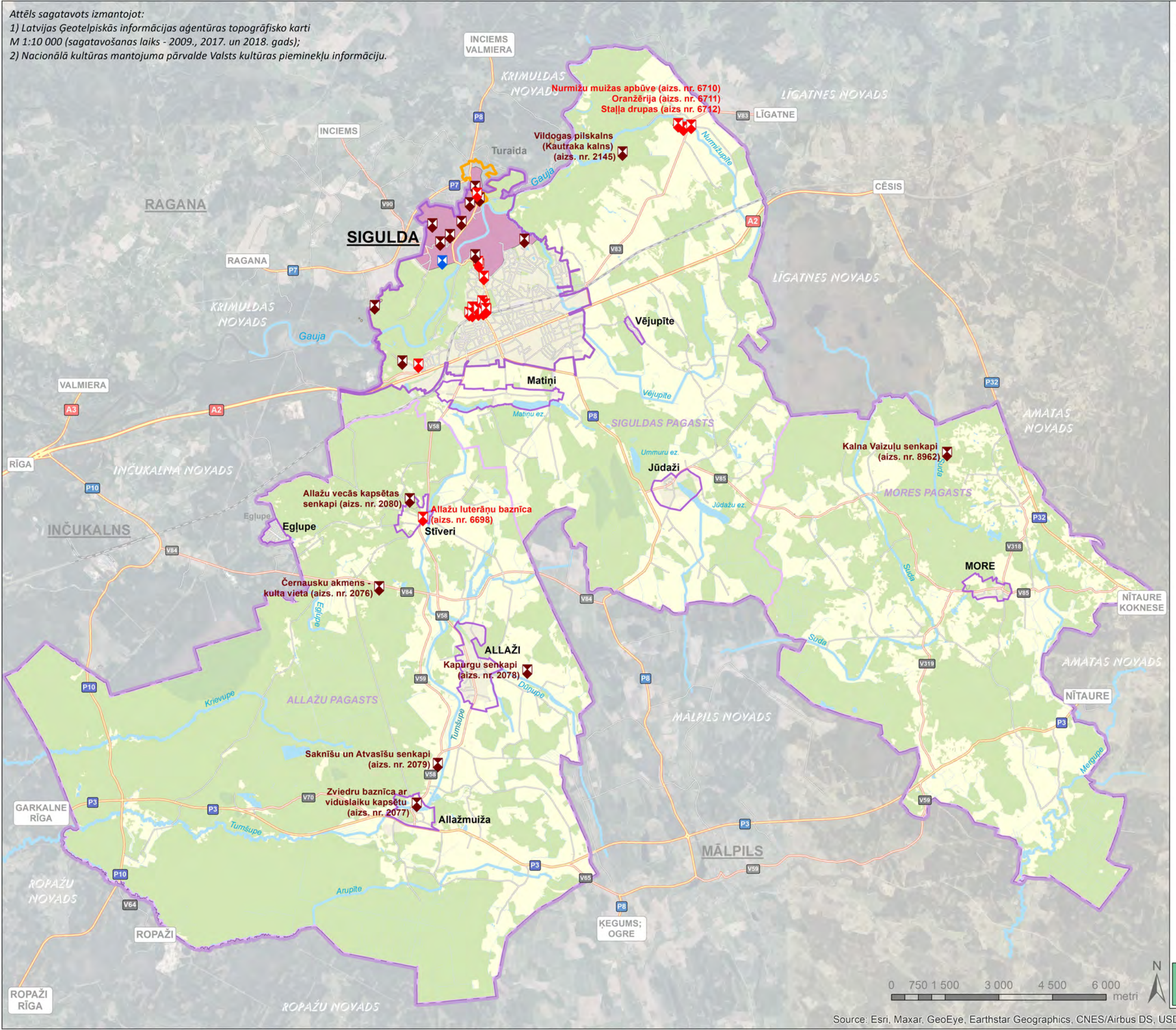


## APZĪMĒJUMI:

**Valsts aizsargājamais kultūras piemineklis:**

- Pilsētbūvniecības piemineklis
- Arhitektūras piemineklis
- Arheoloģijas piemineklis
- Arheoloģijas pieminekļa teritorija
- Arhitektūras pieminekļa teritorija
- Pilsētbbūvniecības pieminekļa teritorija
- Kultūras pieminekļa rezervāts

**Citi apzīmējumi:**

- Novada robeža
- Pilsētas robeža
- Ciema robeža
- Valsts nozīmes ūdensnoteka
- Lauksaimniecības zeme
- Mežu un dabas apstādījumu teritorija
- Ūdeņu teritorija

*Valsts aizsargājamie kultūras pieminekļi Siguldas novadā*

Source: Esri, Maxar, GeoEye, Earthstar Geographics, CNES/Airbus DS, USDA, USGS, AeroGRID, IGN, and the GIS User Community

*Attēls sagatavots izmantojot:*
*1) Latvijas Ģeotelpiskās informācijas aģentūras topogrāfisko karti M 1:10 000 (sagatavošanas laiks - 2009., 2017. un 2018. gads);*
*2) Valsts SIA "Latvijas Vides, ģeoloģijas un meteoroloģijas centrs" Trokšņu kartes informācija (www.geolatvija.lv)*

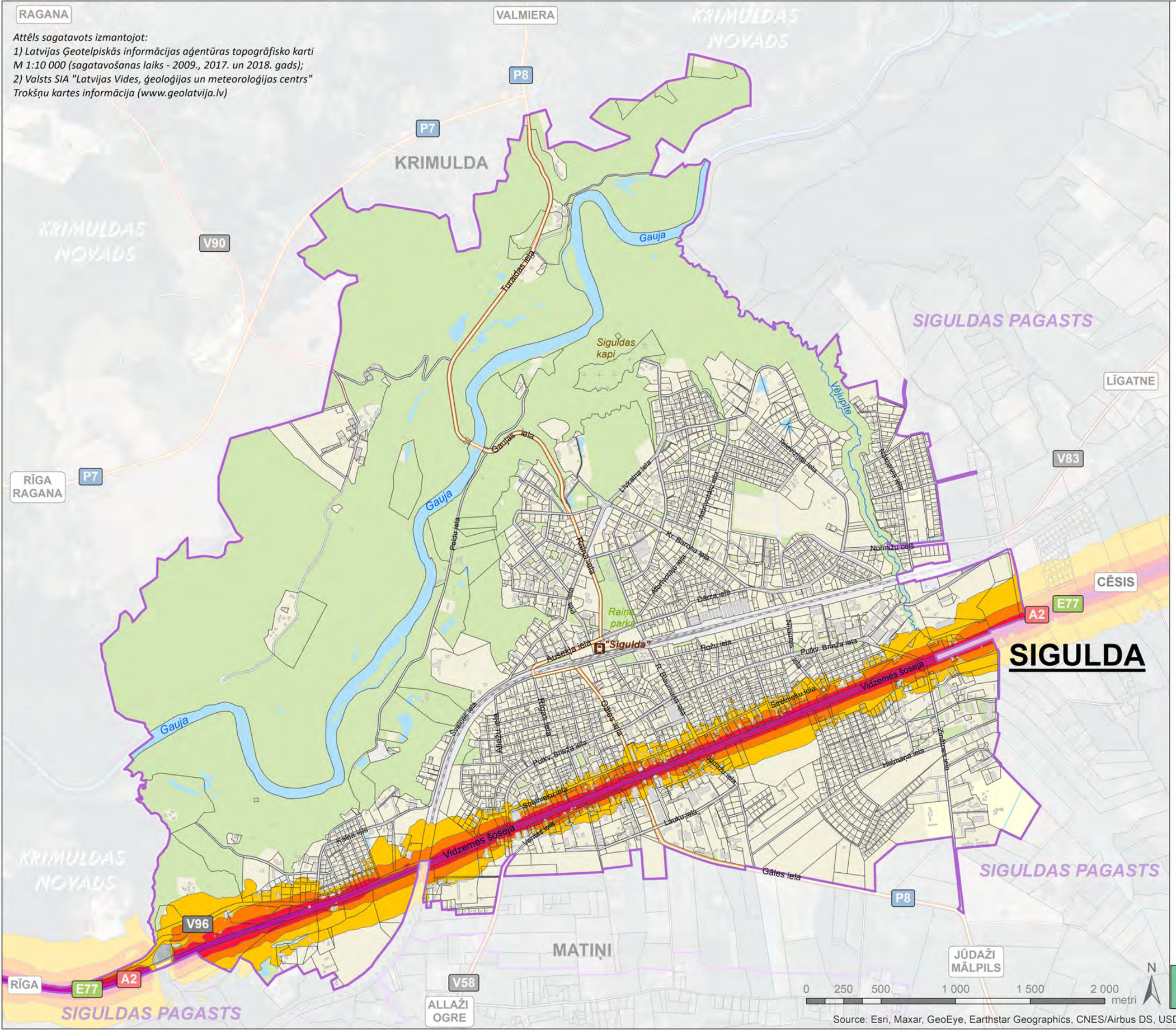


## APZĪMĒJUMI:

**Valsts galvenā autoceļa A2 trokšņu līmeņa robežlielumi (dB (A)):**

- 45-49
- 50-54
- 55-59
- 60-64
- 65-69
- ≥70

**Citi apzīmējumi:**

- Pilsētas robeža
- Zemes vienību robežas
- Valsts nozīmes ūdensnoteka
- Lauksaimniecības zeme
- Mežu un dabas apstādījumu teritorija
- Ūdeņu teritorija

*Trokšņu līmenis naktī*
*Siguldas pilsētā*

Source: Esri, Maxar, GeoEye, Earthstar Geographics, CNES/Airbus DS, USDA, USGS, AeroGRID, IGN, and the GIS User Community

*Attēls sagatavots izmantojot:*
*1) Latvijas Ģeotelpiskās informācijas aģentūras topogrāfisko karti M 1:10 000 (sagatavošanas laiks - 2009., 2017. un 2018. gads);*
*2) Valsts SIA "Latvijas Vides, ģeoloģijas un meteoroloģijas centrs" Trokšņu kartes informācija (www.geolatvija.lv)*

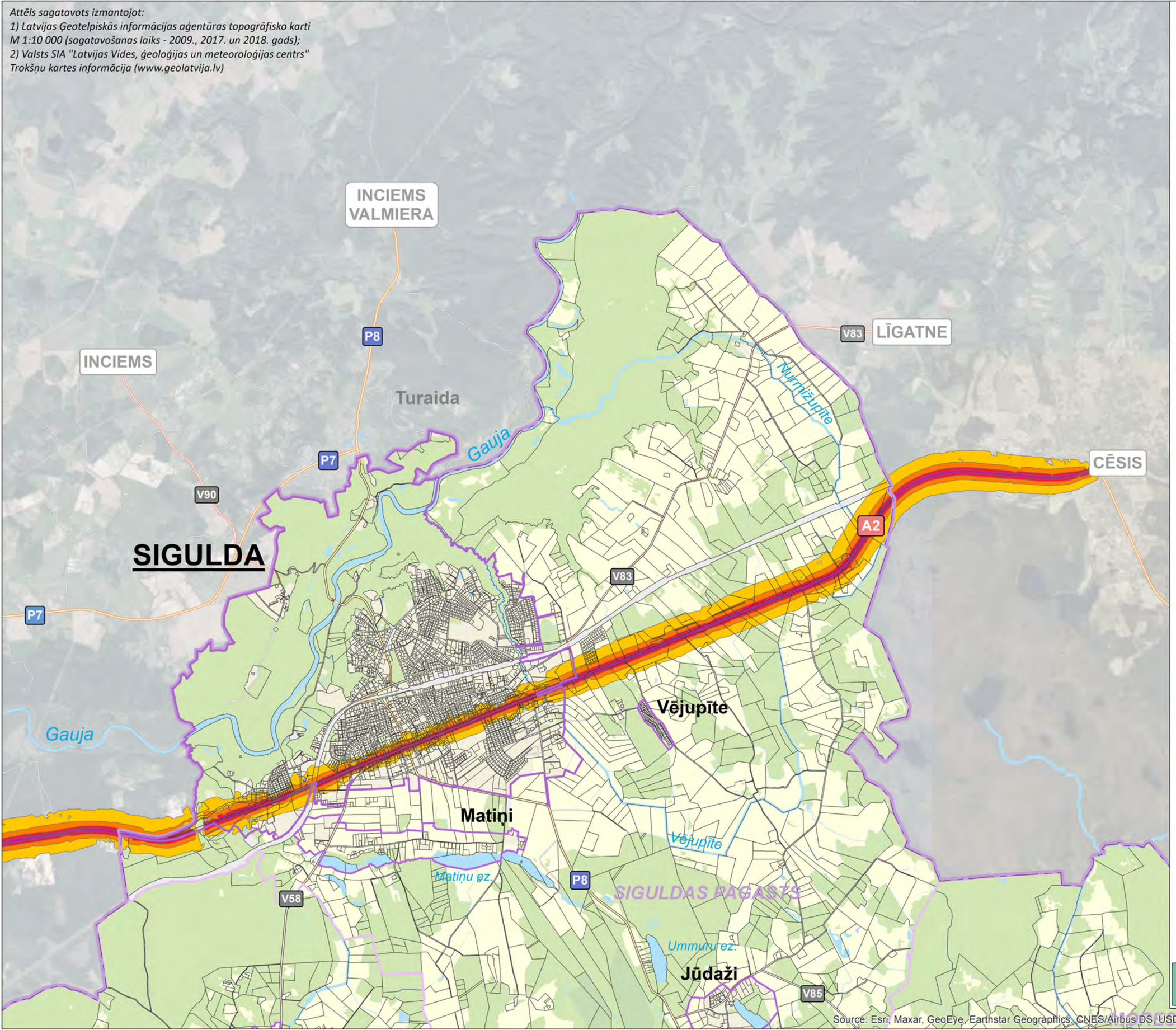


## APZĪMĒJUMI:

**Valsts galvenā autoceļa A2 trokšņu līmeņa robežlielumi (dB (A)):**

- 45-49
- 50-54
- 55-59
- 60-64
- 65-69
- ≥70

**Citi apzīmējumi:**

- Novada robeža
- Pilsētas robeža
- Ciema robeža
- Zemes vienību robežas
- Valsts nozīmes ūdensnoteka
- Lauksaimniecības zeme
- Mežu un dabas apstādījumu teritorija
- Ūdeņu teritorija

0 250 500 1 000 1 500 2 000 metri

N

*Trokšņu līmenis naktī Siguldas novadā*

Source: Esri, Maxar, GeoEye, Earthstar Geographics, CNES/Airbus DS, USDA, USGS, AeroGRID, IGN, and the GIS User Community