



LATVIJAS REPUBLIKA

Rīgas rajons

Siguldas novada, Siguldas pilsēta

Skolas iela 5

Nekustamā īpašuma kadastra Nr. 8015 002 2021


ZEMES ROBEŽU PLĀNS

Robežas noteiktas atbilstoši Siguldas pilsētas Zemes un denacionalizācijas komisijas atzinumam Nr.1510, kas apstiprināts Zemes komisijas 2005.gada 13.jūnija sēdē, protokols Nr.232, lēmums Nr.4, p.7

Zemes robežas apstiprinātas ar Siguldas pilsētas Zemes un denacionalizācijas komisijas 2005.gada 15.septembra lēmumu Nr.5, p.1

Robežu plāns sastādīts pēc 2005.gada uzmērīšanas materiāliem mērogā 1: 2000

Zemes platība ir 1.0957 ha (10957 kv.m)



VALSTS ZEMES DIENESTS

Lielrīgas reģionālā nodaļa

Kadastra pārvaldes
Rīgas biroja vadītājs
vietniece

K. V. ...

16-01-2006

ROBEŽPUNKTU KOORDINĀTAS

LKS92 TM

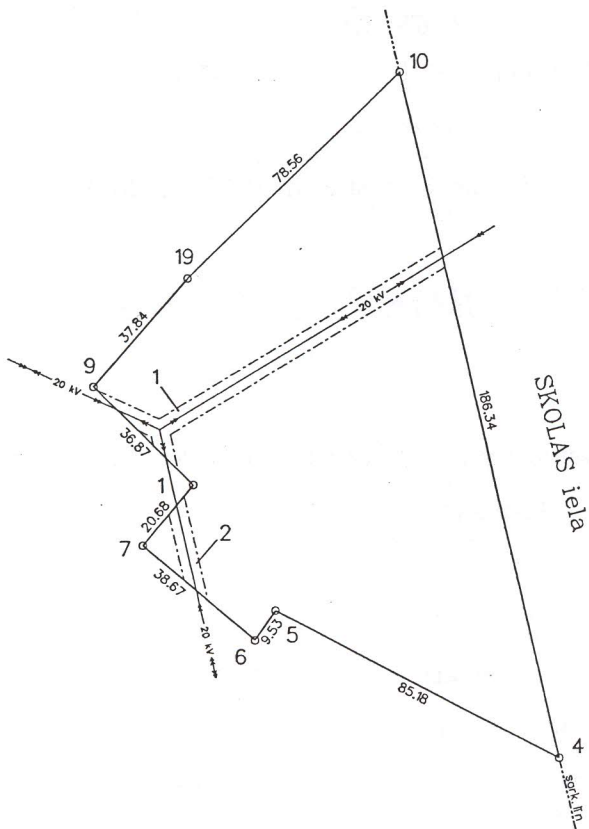
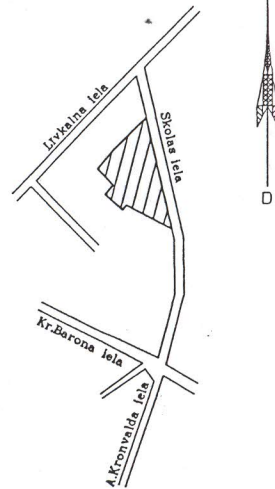
Mēroga koeficients 0.999633

	X	Y
10	335989.86	552067.61
4	335808.26	552109.05
5	335847.95	552033.72
6	335840.19	552028.19
7	335865.32	551998.81
1	335881.03	552012.25
9	335906.98	551986.08
19	335935.47	552010.97

Platība 1.0957 ha (10957 kv.m)

ZEMES
IZVIETOJUMA SHĒMA

Skolas iela 5



NEKUSTAMĀ ĪPAŠUMA LIETOŠANAS TIESĪBU APGRŪTINĀJUMI

- 020501 - 5m aizsargjosla gar elektrisko tīklu gaisvadu līniju ar nominālo spriegumu 20 kV 0.0528 ha
- 020501 - 5m aizsargjosla gar elektrisko tīklu gaisvadu līniju ar nominālo spriegumu 20 kV 0.0115 ha



Firma: A/S "Merko MC"
Biroja adrese: Allažu 4, Rīga, LV-1005
Tālrunis: 7393311, Fakss: 7387484

Licence Nr.124

direktore	S.Gailīte	<i>S.Gailīte</i>	06.10.2005.
mērnīeks	E.Krofts	<i>E.Krofts</i>	28.09.2005.

Kadastra Nr.	8015	002	2021	Posūti juma Nr.KAN 1215	Mērogs 1:2000
--------------	------	-----	------	-------------------------	---------------

