

# CIRSMAS NOVĒRTĒJUMS



Saimniecība: **Vesturini**  
 Novads: **Sīguldas novads**  
 Pagasts: **Lēdurgas pag.**  
 Virsmežniecība: **Rīgas reģionālā**  
 Mežniecība: **Inčūkalna**

Ipašnieks: **Sīguldas novada pašvaldība**  
 Kadastrs: **66560020357**  
 Kvartāls: **1**  
 Nogabals: **1., 2.**  
 A.Nogabals: **0**

Uzņēmēja: **Jānis Lusis**  
 Uzņēmēšanas datums: **0.90** ha  
 Platība: **600** m  
 Pievešanas attālums: **460** gab. nogabalā  
 Koku skaits: **460**  
 Meža izmantošanas veids: **Galvenā cirte - kalncirte**

Sugas	Koku skaits	Stumbra krāja	Apjomi (m <sup>3</sup> )						Vidējais koks (m <sup>3</sup> )	Saglabājami koki										
			Kopā	Īpkval.	Resnā	Vidējā	Tievā	P.malka		Malka	Atlikumi	Paredzēts pārdošanai	Kopā	Ekol.	Sēkl.	Kritala	Kopā	Ekol.	Sēkl.	Kritale
Apse	101	10.36	4.74	2.23	0.12	2.99	3.15	1.59	3.99	1.63	8.73	0.10	2	2						
Ozols	3	0.63	0.09	0.02	0.02	0.02	0.09	0.09	0.43	0.11	0.52	0.21	2	2						
Priede	12	8.67	7.38	0.02	2.73	3.00	1.40	0.25	0.16	1.13	7.54	0.72	8	8						
Baltalksnis	91	22.84	4.98	0.02	0.96	1.03	2.99	12.35	5.51	17.33	17.33	0.25								
Egļe	151	167.44	139.85	0.02	101.45	17.40	16.64	4.36	6.78	20.81	146.63	1.11								
Bērzs	97	69.16	47.28	0.02	25.85	10.14	8.10	3.19	12.28	9.60	59.56	0.71	1	1						
Kļava	5	0.57	0.28	0.02	0.02	0.02	0.28	0.02	0.18	0.11	0.46	0.11	2	2						
<b>Kopā:</b>	<b>460</b>	<b>279.67</b>	<b>204.60</b>	<b>0.00</b>	<b>130.99</b>	<b>31.57</b>	<b>32.56</b>	<b>9.48</b>	<b>36.17</b>	<b>38.90</b>	<b>240.77</b>	<b>0.46</b>	<b>15</b>	<b>15</b>						

Cirsmas krāja, m<sup>3</sup>: **279.67**  
 Cirsmas vērtība, €: **14 422.38**  
 Aļģaunošanas izmaksas, €:  
 Vērtība kopā, €: **14 422.38**

Uzņēmēja:   
 (paraksts)  
  
 Novērtēja: .....  
 (paraksts)

Koksnes apjomi noteikti ar LLU MF 2015g algoritmu.  
 Piezīme: Lai uz sāktu koku cirtšanu, nepieciešams saņemt apliecinājumu Rīgas reģionālā virsmežniecības Inčūkalna birojā.  
 08.06.2022

# CIRSMAS NOVĒRTĒJUMS

Saimniecība: **Viesturini**  
 Novads: **Siguldas novads**  
 Pagasts: **Lēdurgas pag.**  
 Virsmežniecība: **Rīgas reģionālā**  
 Mežniecība: **Incūkalna**

Īpašnieks: **Siguldas novada pašvaldība**  
 Kadastrs: **66560020357**  
 Kvartāls: **1**  
 Nogabals: **3**  
 A. Nogabals: **0**

Uzmērēja: **Jānis Lūsis**  
 Uzmēršanas datums: **0.30** ha  
 Platība: **600** m  
 Pievešanas attālums: **61** gab. nogabalā  
 Koku skaits: **61**  
 Meža izmantošanas veids: **Galvenā cīrte - izlases cīrte**

## Apjomi (m<sup>3</sup>)

Sugas	Koku skaits	Stumbra krāja	Lietkoksne						Malķa	Atlikumi	Paradzēts pārdošanai	Vidējais koks (m <sup>3</sup> )	Saglabājamie koki						
			Kopā	Īpkval	Resnā	Vidējā	Tievā	P.maiķa					Skaitis	Krāja (m <sup>3</sup> )					
												Kopā	Ekol	Sēkl	Krītala	Kopā	Ekol	Sēkl	Krītale
Priede	5	4.05	3.23		1.31	1.33	0.49	0.10	0.31	0.51	3.54	0.87							
Baltalksnis	10	5.42							4.60	0.82	4.60	0.54							
Bērzs	33	23.57	12.91		6.83	3.05	2.34	0.69	7.34	3.32	20.25	0.71							
Egļe	13	4.38	3.68		0.86	1.21	1.15	0.46	0.11	0.59	3.79	0.34							
<b>Kopā:</b>	<b>61</b>	<b>37.42</b>	<b>19.82</b>	<b>0.00</b>	<b>9.00</b>	<b>5.59</b>	<b>3.98</b>	<b>1.25</b>	<b>12.36</b>	<b>5.24</b>	<b>32.18</b>	<b>0.60</b>							

Cirsmas krāja, m<sup>3</sup>: **37.42**  
 Cirsmas vērtība, €: **1 542.42**  
 Atļaušanas izmaksas, €:  
 Vērtība kopā, €: **1 542.42**

Uzmērēja:   
 (paraksts)



Novērtēja:   
 (paraksts)

Koksnes apjomi noteikti ar LLU MF 2015g algoritmu.

Piezīme: Lai uzsāktu koku cīršanu, nepieciešams saņemt apliecinājumu

Rīgas reģionālā

virsmežniecības

Incūkalna

birojā.

08.06.2022

# UZMĒRĪTĀS PLATĪBAS SKICE

Mērogs 1:10000

Rīgas reģionālā Virsmežniecība

Inčukalna Mežniecība

Lēdurgas Pagasts

Siguldas novada pašvaldība

īpašnieka v.,uzvārds

Zemes gabala kadastra Nr. 66560020357

Saimniecība Viesturiņi

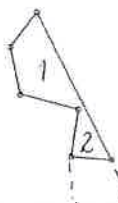
Inventar. lietas Nr. \_\_\_\_\_

IESTIGOTA	Kailcirte	Kvart. <u>1</u>	Nogab. <u>1</u>	Plat. <u>0,7</u> ha
			<u>2</u>	<u>0,2</u> ha
			<u>kopā</u>	<u>0,9</u> ha
			_____	_____
			_____	_____
			_____	_____
			_____	_____

Koordinātes LKS-92

Viršotne	x koord.	y koord.
1	543283,38	6354303,15
2	543229,64	6354307,82
3	543238,77	6354376,18
4	543160,87	6354397,75
5	543147,39	6354466,46
6	543182,17	6354516,21
7	543283,38	6354303,15
8		
9		
10		
11		
12		
13		
14		
15		
16		
17		
18		
19		
20		
21		
22		
23		
24		
25		
26		
27		
28		
29		
30		
31		
32		
33		

Z



Cirsmas robežās apvidū ir zināmas un zemes vienības robežzīmes un robežstīgas apvidū ir ierīkotas un uzturētas atbilstoši normatīvajiem aktiem par zemes kadastrālo uzmērīšanu.

zemes īpašnieks

Datums: 24.05.2022

Uzmērīja: Jānis Lūsis

(vārds, uzvārds, paraksts)

Pieļaujama platība 0,60 līdz 0,80 ha

# UZMĒRĪTĀS PLATĪBAS SKICE

Mērogs 1:10000

Rīgas reģionālā Virsmežniecība

Inčukalna Mežniecība

Lēdurgas Pagasts

Siguldas novada pašvaldība

īpašnieka v., uzvārds

Zemes gabala kadastra Nr. 66560020357

Saimniecība Viesturīņi

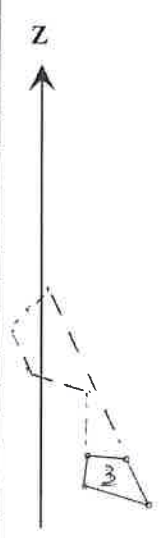
Inventar. lietas Nr. \_\_\_\_\_

IESTIGOTA Galvenā izlases c. Kwart. 1 Nogab. 3 Plat. 0,3 ha

.....  
 .....  
 .....  
 .....  
 .....

Koordinātes LKS-92

Virsozne	x koord.	y koord
1	543228,30	6354262,88
2	543233,50	6354304,46
3	543282,01	6354300,13
4	543310,60	6354236,89
5	543228,30	6354262,88
6		
7		
8		
9		
10		
11		
12		
13		
14		
15		
16		
17		
18		
19		
20		
21		
22		
23		
24		
25		
26		
27		
28		
29		
30		
31		
32		
33		



Cirsmas robežas apvidū ir zināmas un zemes vienības robežzīmes un robežstīgas apvidū ir ierīkotas un uzturētas atbilstoši normatīvajiem aktiem par zemes kadastrālo uzmērīšanu.

zemes īpašnieks

Datums: 24.05.2022

Uzmērija: Jānis Lūsis

(vārds, uzvārds, paraksts)

Pieļaujamā platība 0,24 līdz 0,36 ha