

Latvija

LATVIJAS REPUBLIKA

ZEMES ROBEŽU PLĀNS

Zemes vienības kadastra apzīmējums: 8094 003 0280

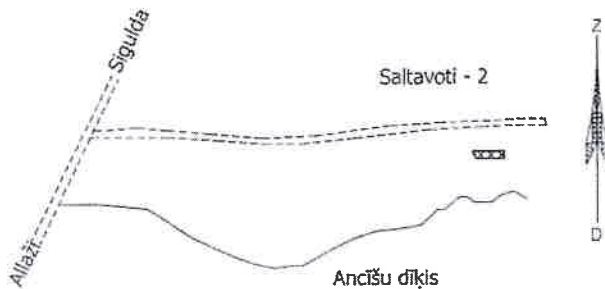
Zemes robežu plāns izgatavots atbilstoši Siguldas pagatsa 1992. gada 29. aprīļa 20. sasaukuma 16. sesijas lēmumam "Par zemes piešķiršanu lietošanā"

Zemes vienība ir kamerāli pārzīmēta
Robežas uzmērītas: 2007. gada 21. septembrī.
Plāna mērogs 1:1000
Zemes vienības platība: 0.0908 ha



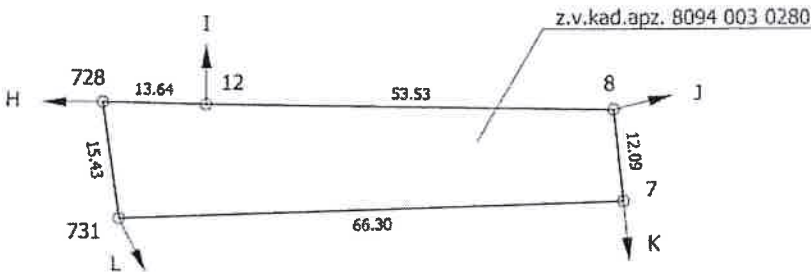
ZEMES VIENĪBA UZMĒRĪTA
LKS-92 TM
Mēroga koeficients:0.999632

ZEMES VIENĪBAS IZVIETOJUMA SHĒMA



Robežojošo zemes vienību saraksts:

- no H līdz I: z.v.kad.apz. 8094 003 0121
- no I līdz J: z.v.kad.apz. 8094 003 0022
- no J līdz K: z.v.kad.apz. 8094 003 0070
- no K līdz L: z.v.kad.apz. 8094 003 0192
- no L līdz H: z.v.kad.apz. 8094 003 0203



x=332300
y=551500

Plāna mērogs 1: 1000
Zemes vienības platība: 0.0908ha



LATVIJAS REPUBLIKA

SITUĀCIJAS PLĀNS

Zemes vienības kadastra apzīmējums: 8094 003 0280

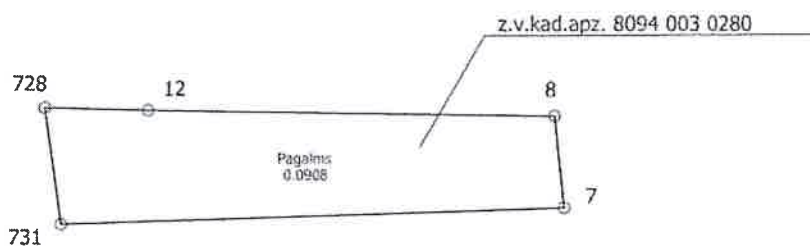
Situācijas elementi uzņemti: 2007. gada 21. septembrī.

Plāna mērogs 1:1000

Zemes vienības platība: 0.0908 ha

ZEMES LIETOŠANAS VEIDU EKSPĻĪKĀCIJA

Zemes vienības platība ha	Lauksaimniecībā izmantojamā zeme	Tajā skaitā				Meži	Krūmāji	Purvi	Ūdensobjektu zeme	tajā skaitā		Zeme zem ēkām un pagalmiem	Zeme zem ceļiem	Pārējās zemes
		Arauzeme	Augļu dārzeņi	Plavas	Ganības					Zem ūdeņiem	Zem zivju dīķiem			
0.0908	—	—	—	—	—	—	—	—	—	—	0.0908	—	—	—



x=332300
y=551500



Plāna mērogs 1: 1000

LATVIJAS REPUBLIKA

APGRŪTINĀJUMU PLĀNS

Zemes vienības kadastra apzīmējums: 8094 003 0280

Apgrūtinājumu saraksts:

1. 7313080100 - aizsargājamo ģeoloģisko un ģeomorfoloģisko dabas pieminekļu teritorija - 0.0908 ha

Apgrūtinājumi noteikti: 2021. gada 4. augustā

Plāna mērogs 1:1000

Zemes vienības platība: 0.0908 ha

Saskaņoja: Siguldas novada pašvaldības Būvniecības
kontroles nodaļas teritorijas plānotāja

E-paraksts

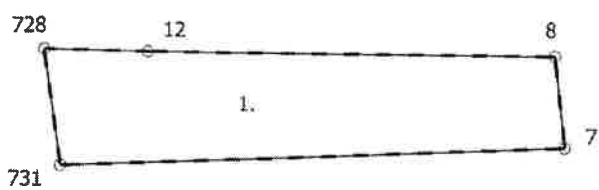
Zaiga Jēkabsone

05.08.2021.

Ierosinātājs ir informēts par kadastrālās uzmērīšanas laikā
veiktajām darbībām, to rezultātiem

Siguldas novada pašvaldības
Ipašumu un vides pārvaldības nodaļas
Nekustamā īpašuma speciāliste

05.08.2021.



$x=332300$
 $y=551500$



Plāna mērogs 1: 1000
Zemes vienības platība: 0.0908ha

Mērnieks Valters Mežeckis (sert. Nr. AB0189, derīgs no 21.12.2010. līdz 20.12.2025.) apliecina, ka plāns izgatavots atbilstoši Ministra kabineta 2011.gada 27.decembra noteikumiem Nr.1019 "Zemes kadastrālās uzmērīšanas noteikumi"

Valters Mežeckis

04.08.2021.