2. Novietnes plāns

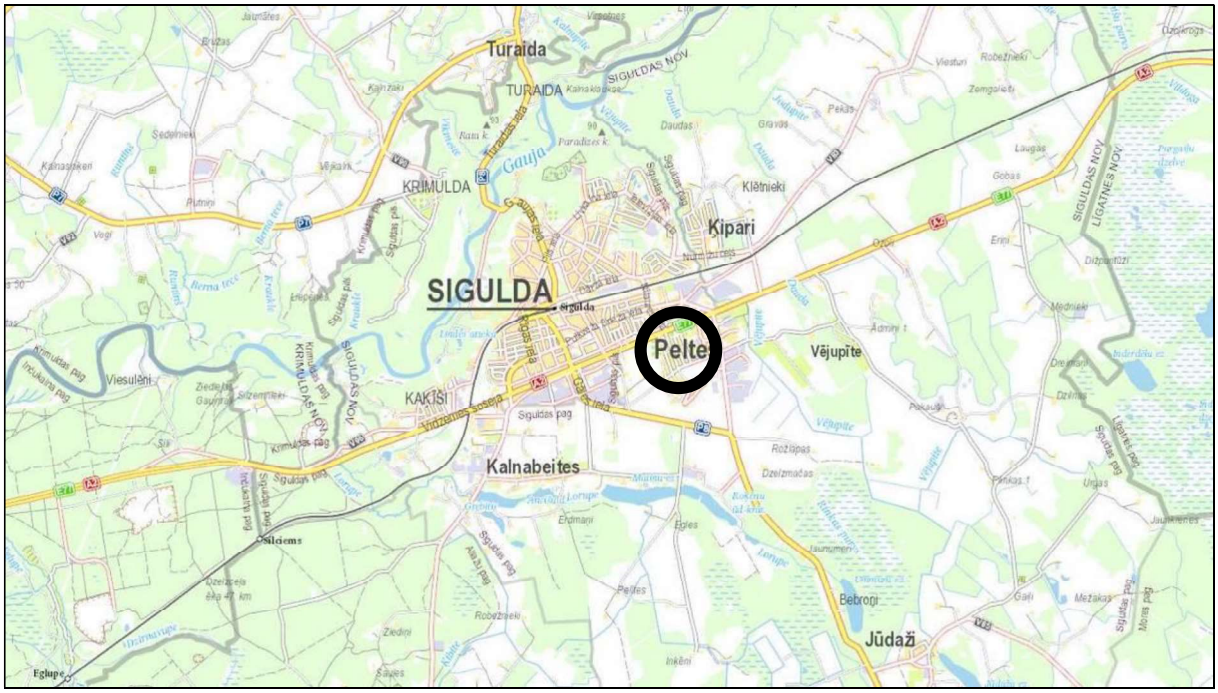

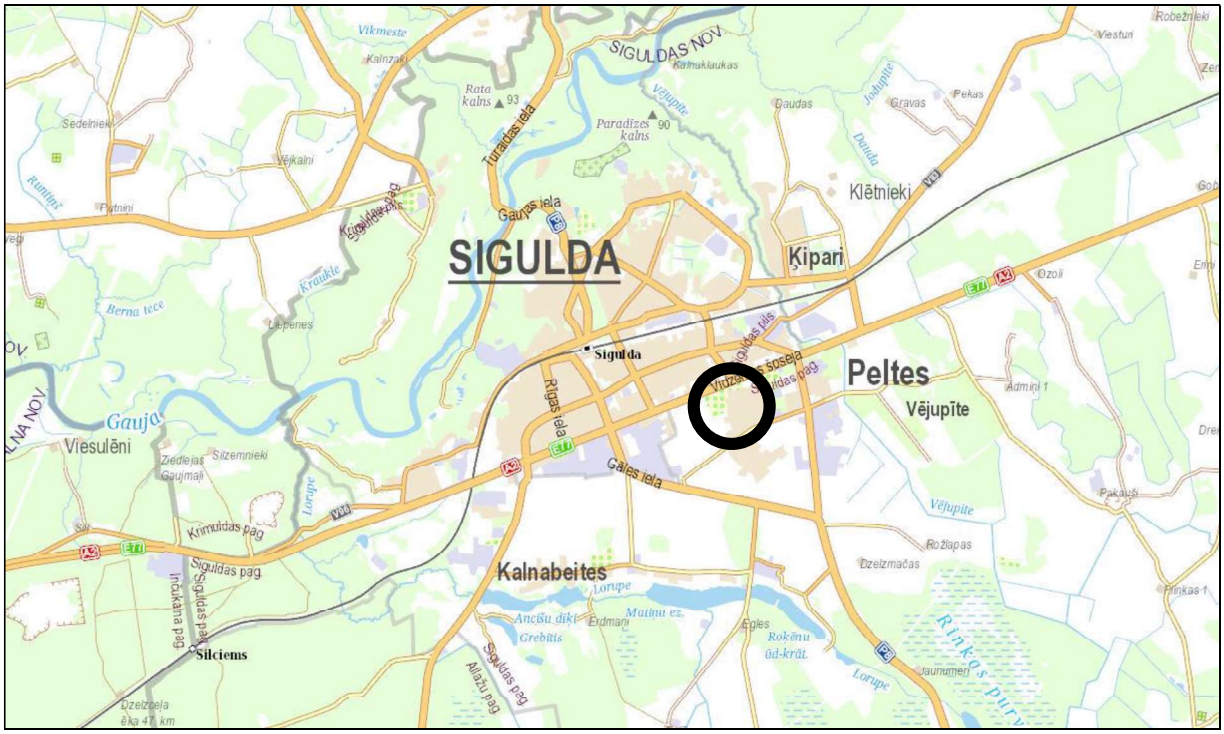

Izmantotais avots: **Karšu materiāls no www.balticmaps.eu, ©Karšu izdevniecība Jāņa sēta**

3. Situācijas plāns

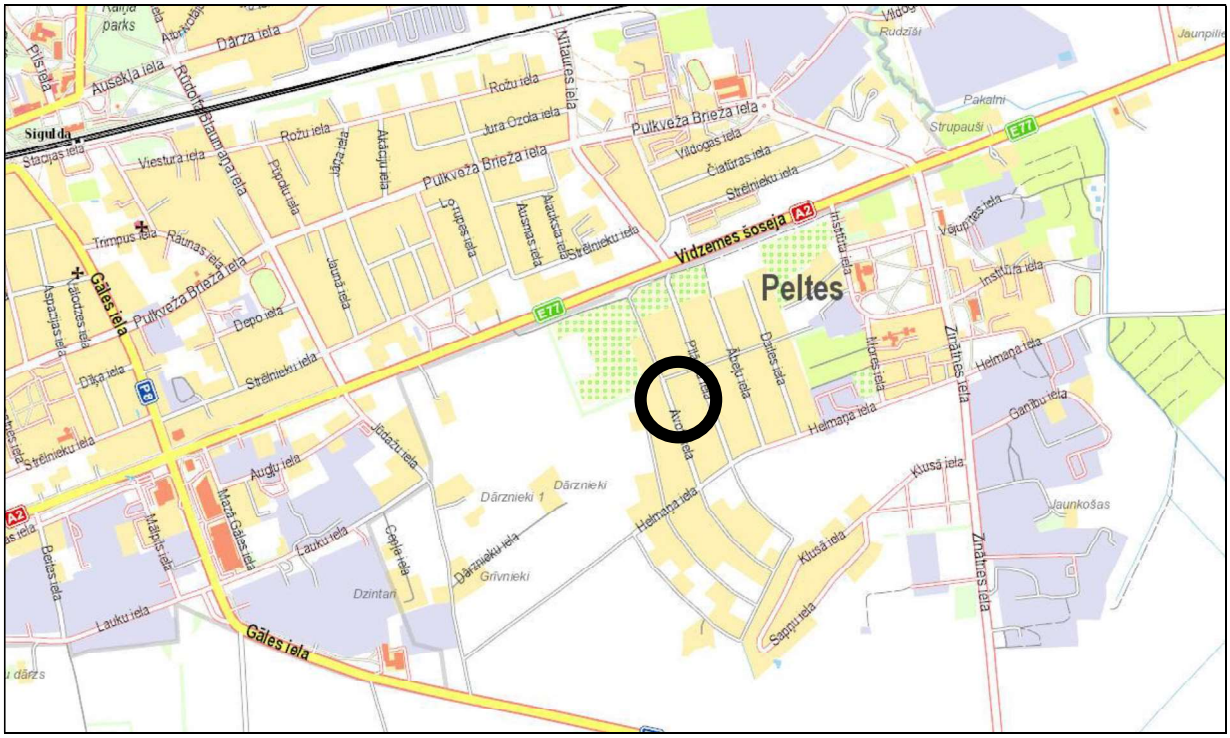

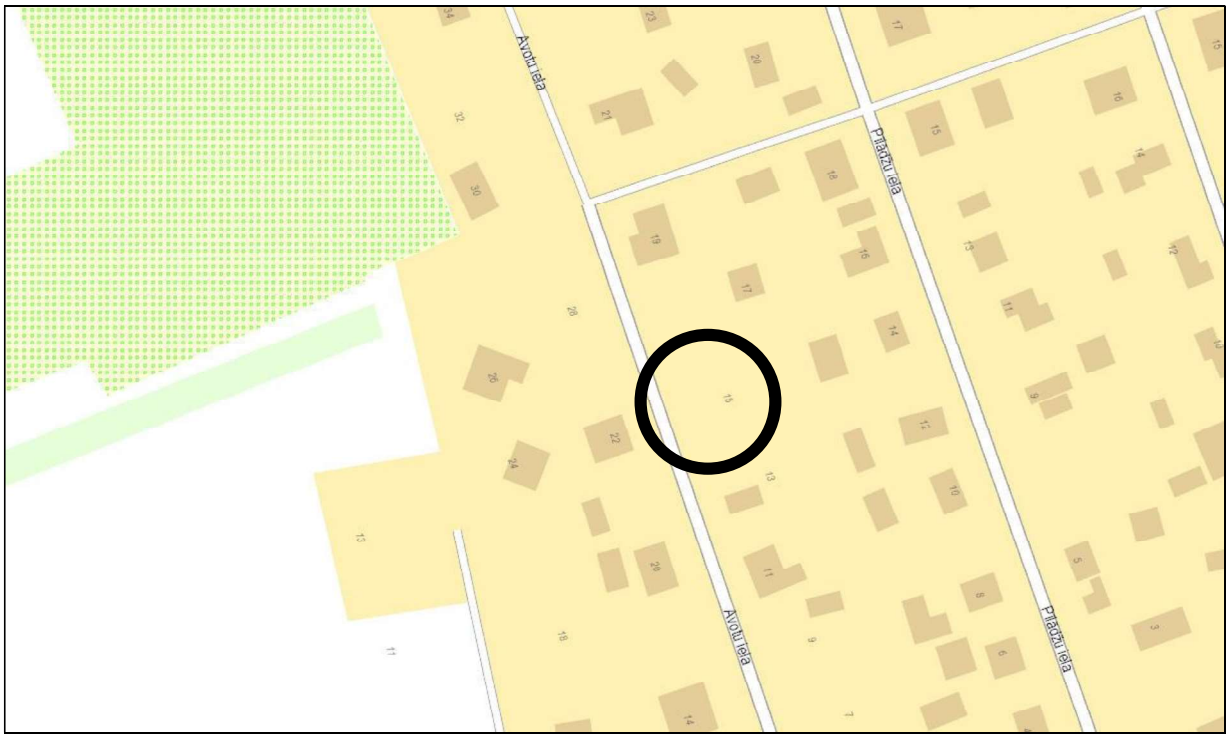

Izmantotais avots: **Karšu materiāls no www.balticmaps.eu, ©Karšu izdevniecība Jāņa sēta**

4. Piebraucamais ceļš

Izmantoti Nekustamā īpašuma valsts kadastra informācijas sistēmas dati, 2019.gads.

Piebraukšana pie novērtējamā īpašuma pa Siguldas novada pašvaldībai piederošo Avotu ielu; informācijas avots: LR VZD kadastra informācijas sistēma

5. Zemes gabala izvietojums apkārtnē

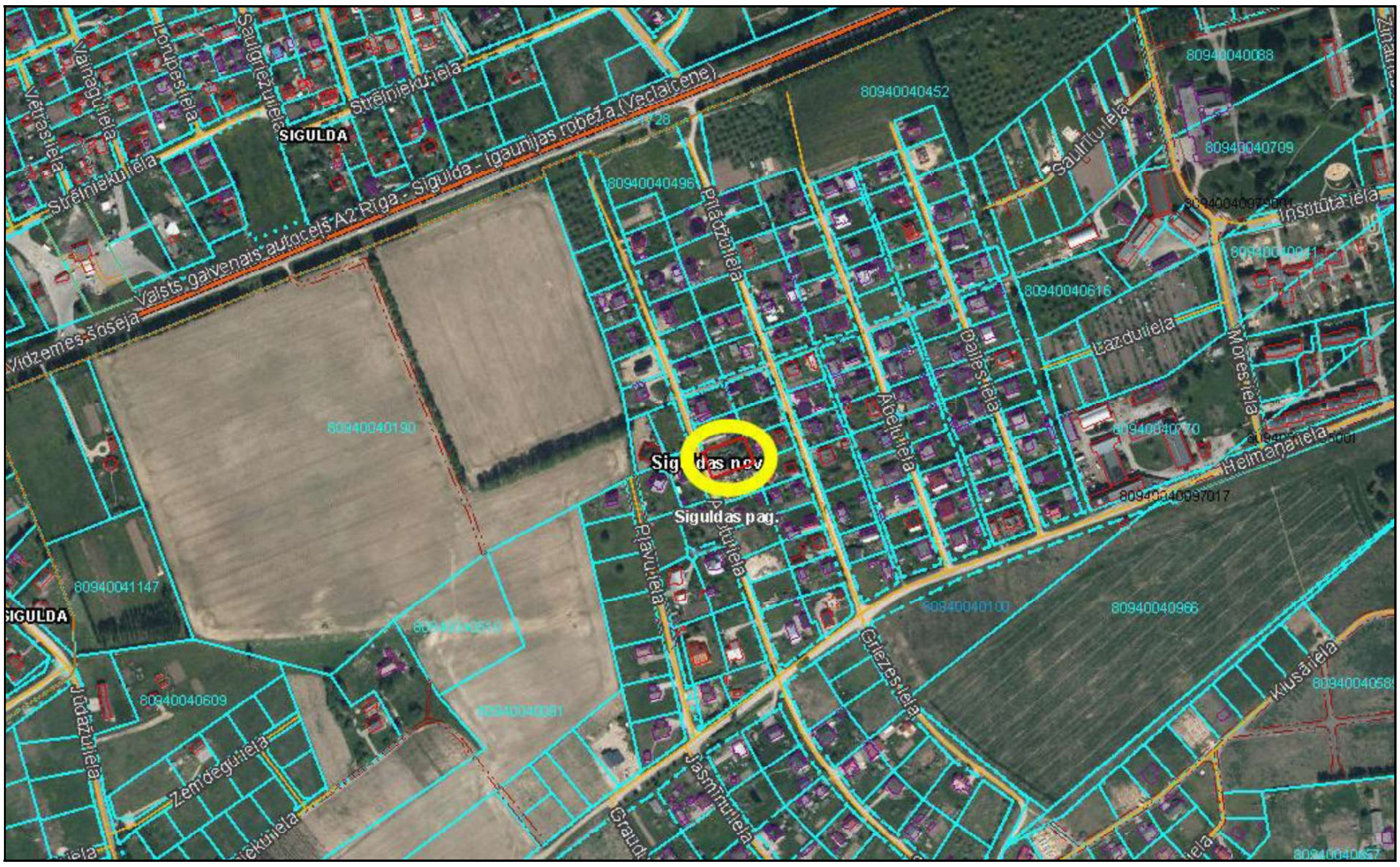

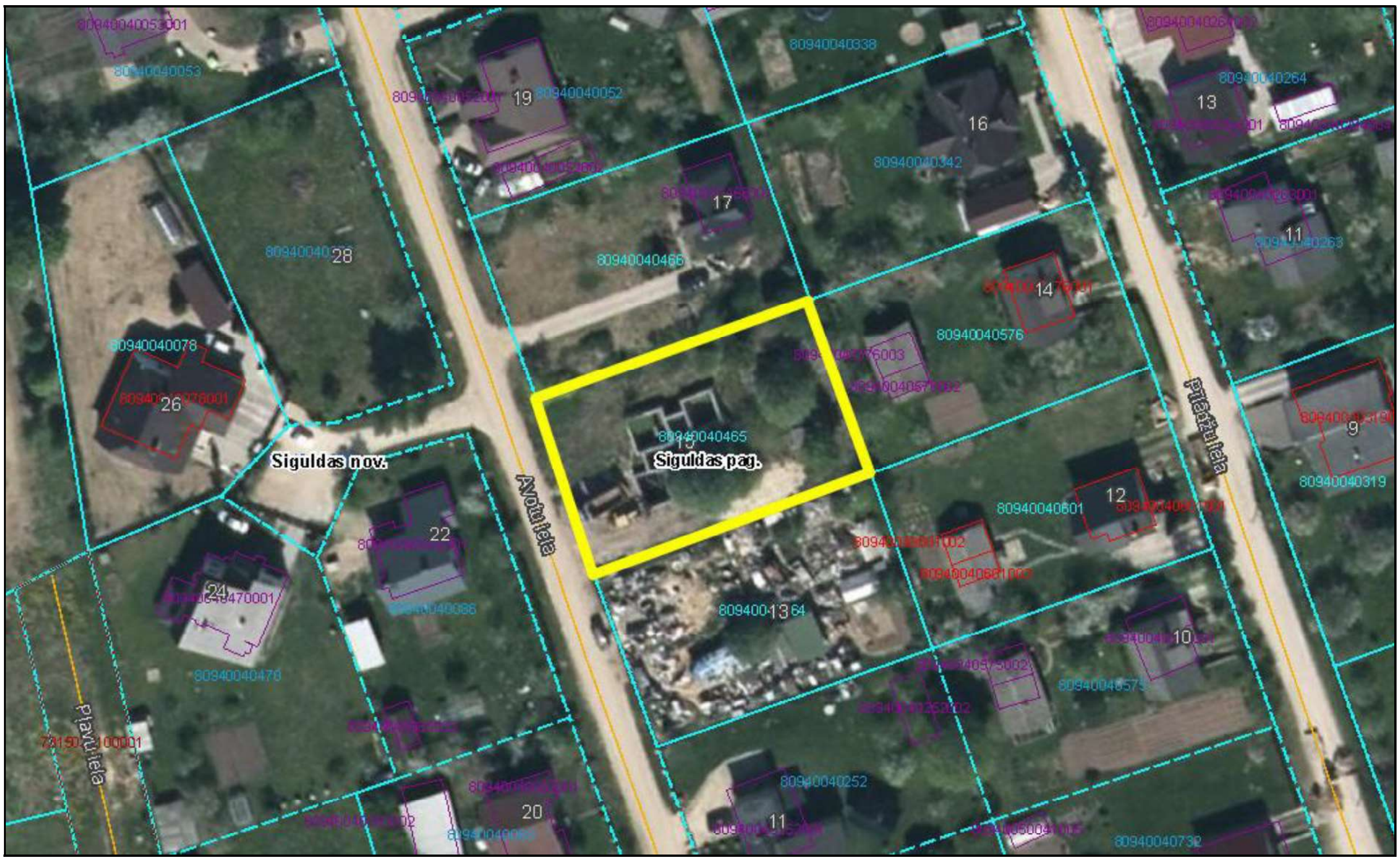

Izmantoti Nekustamā īpašuma valsts kadastra informācijas sistēmas dati, 2019.gads.

6. Zemes gabala robežu plāns

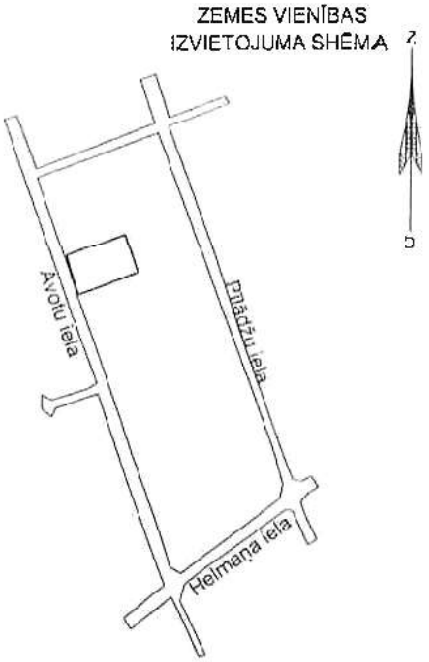

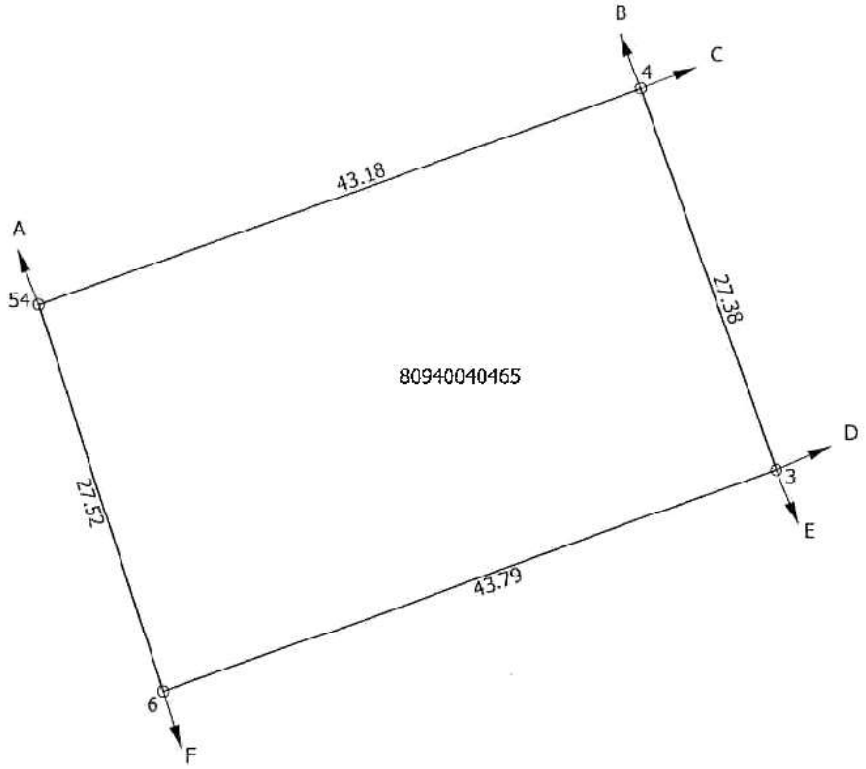

7. Teritorijas plānojums

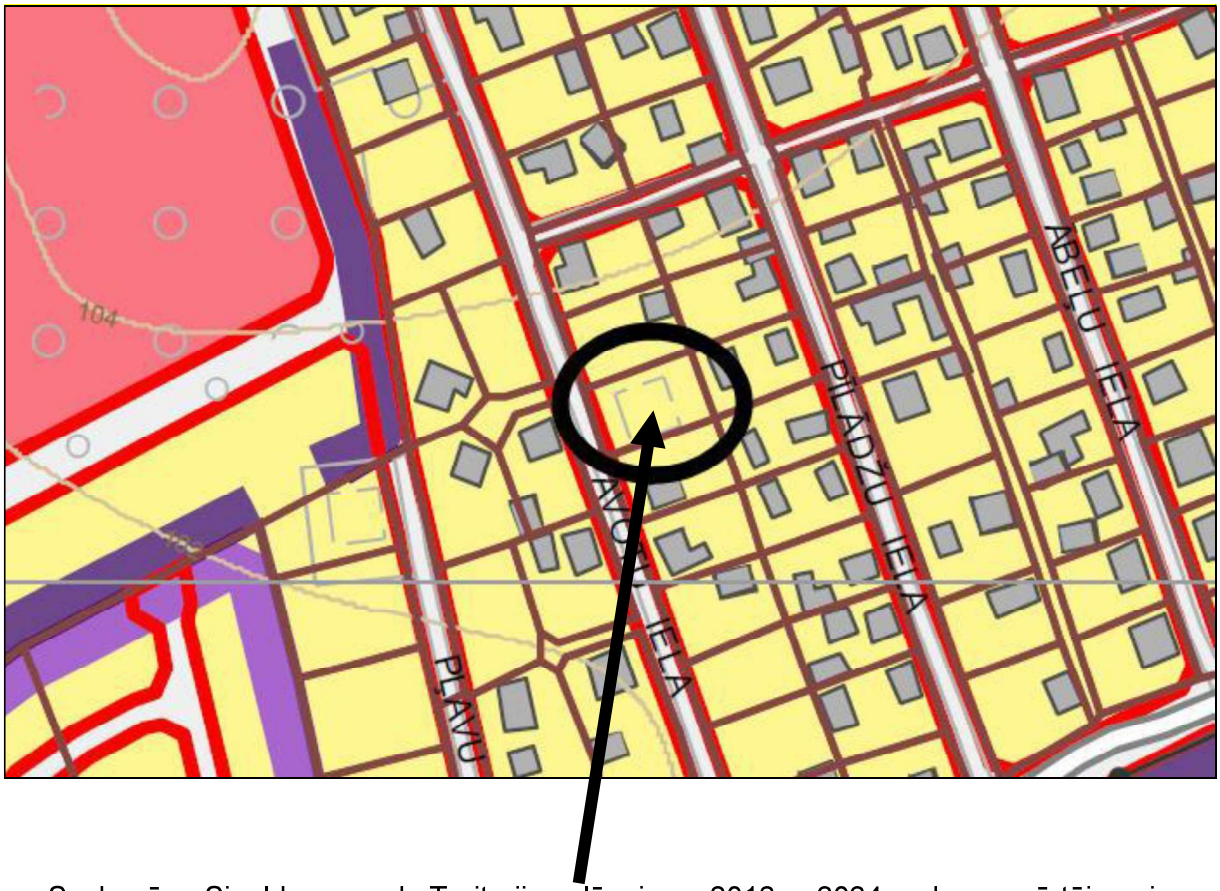

Saskaņā ar Siguldas novada Teritorijas plānojumu 2012. – 2024.gadam novērtējamais īpašums atrodas **Mazstāvu dzīvojamās apbūves teritorijā**.

8. Topogrāfiskais plāns

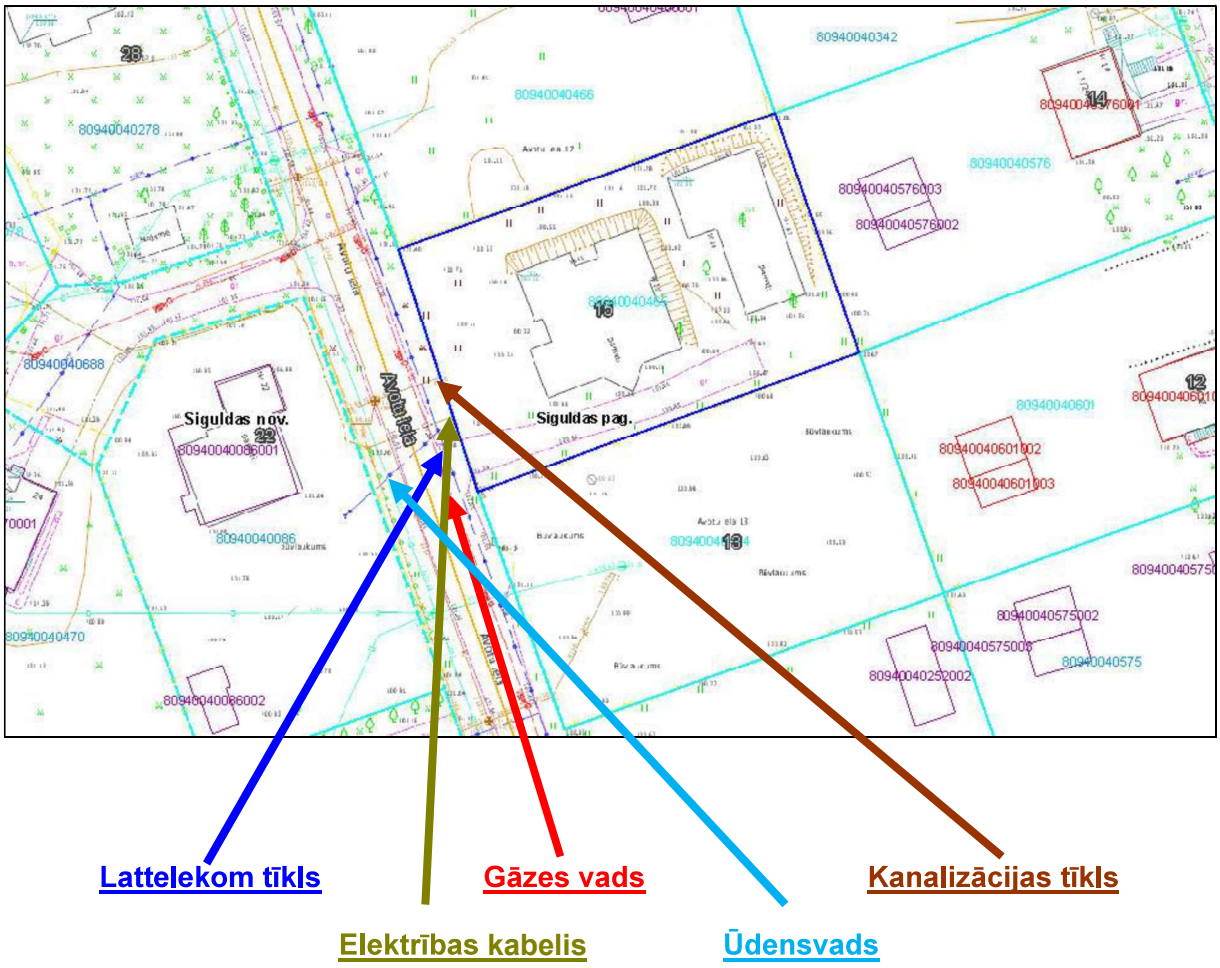

Izmantoti Nekustamā īpašuma valsts kadastra informācijas sistēmas dati, 2019.gads.

9. Foto attēli

Novērtējamais īpašums

Novērtējamais īpašums

Novērtējamais īpašums

Novērtējamais īpašums

Novērtējamais īpašums

Novērtējamais īpašums

Novērtējamais īpašums

Novērtējamais īpašums

Novērtējamais īpašums

Novērtējamais īpašums

Novērtējamais īpašums

Novērtējamais īpašums

Novērtējamais īpašums

Novērtējamais īpašums

Novērtējamais īpašums

Novērtējamais īpašums

Piebraucamais ceļš – Avotu iela

Piebraucamais ceļš – Avotu iela

Blakus apbūvē

Blakus apbūvē

Ielas pretējā pusē esošā apbūve

Blakus apbūvē