

CIRSMAS NOVĒRTĒJUMS

Saimniecība: **Laimu parks**
 Novads: **Sīguldakas novads**
 Pagasts: **Krimuldas pag.**
 Virsmežniecība: **Rīgas reģionālā**
 Mežniecība: **Incūkalna**

Īpašnieks: **Sīguldādas novada pašvaldība**
 Kadastrs: **80680070408**
 Kvartāls: **1**
 Nogabais: **13**
 A. Nogabais: **0**

Uzmērītāja: **Elmārs Bušņevs**
 Uzmērīšanas datums: **0.60 ha**
 Platība: **300 m**
 Pievešanas attālums: **168 gab. nogabalā**
 Koku skaits: **Sarvīnāra Bākses cirīte**
 Meža izmantošanas veids:

Sugas	Koku skaits	Stumbra krāja	Apjomi (m ³)						Malka	Atlikumi	Paredzēts pārdošanai	Vidējais koks (m ³)	Saglabājami koki						
			Lietkoksne			Kraja (m ³)							Skaitis			Kraja (m ³)			
			Kopā	Īpkval	Resnā	Vidējā	Tievā	P.malka					Kopā	Ekol	Sēkl	Kritaļa	Kopā	Ekol	Sēkl
Blīgzna	28	6.38	0.00	0.00	0.00	0.00	0.00	5.35	1.03	5.35	0.23	21	21						
Ozols	15	3.61	2.52	0.00	0.00	0.61	1.91	0.53	0.56	3.05	0.24	14	14						
Klāva	24	4.01	2.14	0.00	0.00	1.97	0.00	1.14	0.73	3.28	0.17	14	14						
Bērzis	10	2.45	1.74	0.00	0.00	0.69	0.25	0.36	0.35	2.10	0.25	17	17						
Egļe	91	95.58	8.62	0.00	2.20	2.49	1.45	73.13	13.83	81.75	1.05	1	1						
Līpeņa	0	0.00	0.00	0.00	0.00	0.00	0.00	0.00	0.00	0.00	0.00	1	1						
Kopā:	168	112.03	15.02	0.00	2.20	5.76	3.61	80.51	16.50	95.53	0.32	53	53						

Cirsmas krāja, m³: **112.03**
 Cirsmas vērtība, €: **3 166.98**
 Atjaunošanas izmaksas, €:
 Vērtība kopā, €: **3 166.98**

Uzmērītāja: (paraksts)

Novērtēja: (paraksts)



Koksnes apjomi noteikti ar LLU MF 2015g algoritmu.
 Piezīme: Lai uzskātu koku ciršanu, nepieciešams saņemt apliecinājumu

Rīgas reģionālā virsmežniecības

Incūkalna

birojā.

08.06.2022

CIRSMAS NOVĒRTĒJUMS

Saimniecība: Laimu parks
 Novads: *Siguldas* novads
 Pagasts: Krimuldas pag.
 Virsmežniecība: Rīgas reģionālā
 Mežniecība: Inčukalna

Ipašnieks: Siguldas novada pašvaldība
 Kadastrs: 80680070408
 Kvarālis: 1
 Nogabals: 4
 A. Nogabals: 0

Uzmērīja: Elmārs Bušujevs
 Uzmērīšanas datums: 3.00 ha
 Platība: 300 m
 Pievešanas attālums: 465 gab. nogabalā
 Koku skaits: Meža izmantošanas veids: Galvenā cirtē - izlases cirtē

Sugas	Koku skaits	Aplomi (m ³)										Saglabājamie koki						
		Stumbra krāja		Lietkoksne				Malķa				Vidējais koks (m ³)	Skaitis			Krāja (m ³)		
		Kopā	Ip.kval	Resnā	Vidējā	Tievā	P.malka	Malķa	Atlikumi	Paredzēts pārdošanai	Kopā		Ekol	Sēkl.	Kritala	Kopā	Ekol	Sēkl.
Egle	227	175.74	115.12	0.00	58.74	29.26	21.66	5.46	37.68	22.94	152.80	0.77						
Klāva	23	3.89	2.10	0.00	0.00	0.17	1.93	0.00	1.04	0.75	3.14	0.17	14	14				
Vilols	0	0.00	0.00	0.00	0.00	0.00	0.00	0.00	0.00	0.00	0.00	0.00	1	1				
Ozols	54	10.41	6.27	0.00	0.00	0.00	1.71	4.56	2.43	1.71	8.70	0.19	33	33				
Apse	2	0.33	0.28	0.00	0.00	0.00	0.19	0.09	0.00	0.05	0.28	0.17						
Bilgznā	70	17.82	0.00	0.00	0.00	0.00	0.00	0.00	15.09	2.73	15.09	0.25						
Baltaksnis	80	15.62	8.95	0.00	0.70	1.28	6.97	0.00	1.84	4.83	10.79	0.20						
Bērtis	9	3.05	2.45	0.00	0.00	1.00	1.18	0.27	0.16	0.44	2.61	0.34	1	1				
Osis	0	0.00	0.00	0.00	0.00	0.00	0.00	0.00	0.00	0.00	0.00	0.00	1	1				
Goba, viksnā	0	0.00	0.00	0.00	0.00	0.00	0.00	0.00	0.00	0.00	0.00	0.00	1	1				
Kopā:	465	226.86	135.17	0.00	59.44	31.71	33.64	10.38	58.24	33.45	193.41	0.27	51	51				

Cirsmas krāja, m³: 226.86
 Cirsmas vērtība, €: 9 576.33
 Atjaunošanas izmaksas, €:
 Vērtība kopā, €: 9 576.33

Uzmērīja: (paraksts)
 Novērtēja: (paraksts)



Koksnes apjomi noteikti ar LLU MF 2015g algoritmu.

Piezīme: Lai uzsāktu koku cirtšanu, nepieciešams saņemt apliecinājumu Rīgas reģionālā virsmežniecības Inčukalna biroja.

Mežvērte: 9.5.11

07.06.2022

CIRSMAS NOVĒRTĒJUMS

Saimniecība: Laimu parks
 Novads: Siguldas novads
 Pagasts: Krimuldas pag.
 Virsmežniecība: Rīgas reģionālā
 Mežniecība: Incūkalna

Ipašnieks: Siguldas novada pašvaldība
 Kadastrs: 80680070408
 Kwartāls: 1
 Nogabals: 18
 A. Nogabals: 0

Uzmērīja: Elmārs Bušujevs
 Uzmērīšanas datums: 0.60 ha
 Platība: 300 m
 Pievešanas attālums: 259 gab. nogabālā
 Koku skaits: 15
 Meža izmantošanas veids: Galvenā cīrte - izlases cīrte

Sugas	Koku skaits	Apjomi (m ³)						Vidējais koks (m ³)	Saglabājamie koki											
		Stumbra krāja	Kopā	Īpkval	Resnā	Vidēja	Tievā		P.malka	Malka	Atlikumi	Paredzēts pārdošanai	Kopā	Ekol.	Sākl.	Kritaļa	Kopā	Ekol.	Sākl.	Kritaļa
Baltalksnis	45	6.56	2.81	3.00	0.00	0.21	2.60	0.15	1.49	2.26	4.30	0.15								
Bitģizna	18	2.88	2.88	2.88	1.00	2.00	1.90	0.16	2.34	0.54	2.34	0.16								
Ozols	24	4.16	2.45	2.45	0.00	2.45	0.50	1.95	1.02	0.69	3.47	0.17	7	7						
Apse	14	12.96	9.42	9.42	1.77	6.06	1.21	0.38	1.80	1.74	11.22	0.93	2	2						
Klāva	7	0.77	0.28	0.28	0.00	0.28	0.28	0.11	0.34	0.15	0.62	0.11								
Egļe	93	14.84	12.05	12.05	2.26	2.54	3.59	3.66	0.61	2.18	12.66	0.16								
Bērs	58	25.05	20.25	20.25	1.24	9.63	6.51	2.87	1.36	3.44	21.61	0.43	6	6						
Kopā:	259	67.22	47.26	0.00	5.27	18.44	14.69	8.86	8.96	11.00	56.22	0.30	15	15						

Cirsmas krāja, m³: 67.22
 Cirsmas vērtība, €: 2 344.12
 Atjaunošanas izmaksas, €:
 Vērtība kopā, €: 2 344.12

Uzmērīja:
 (paraksts)
 Novērtēja:
 (paraksts)



Koksnes apjomi noteikti ar LLU MF 2015g algoritmu.

Piezīme: Lai uzsāktu koku ciršanu, nepieciešams saņemt apliecinājumu

Rīgas reģionālā virsmežniecības

Incūkalna birojā.

08.06.2022

CIRSMAS NOVĒRTĒJUMS

Saimniecība: Laimu parks
 Novads: *Siguldas* novads
 Pagasts: Krimūdas pag.
 Virsmežniecība: Rīgas reģionālā
 Mežniecība: Inčūkalna
 Īpašnieks: Siguldas novada pašvaldība
 Kadastrs: 80680070408
 Kvarālis: 1
 Nogabals: 19
 A. Nogabals: 0
 Uzņēmēja: Elmārs Bušņevs
 Uzmeņšanas datums: 1.30 ha
 Platība: 300 m
 Pievešanas attālums: 232 gab. nogabalā
 Koku skaits: Meža izmantošanas veids: Galvenā cirte - izlases cirte

Sugas	Koku skaits	Stumbra krāja	Lietkoksne						Malķa	Atlikumi	Paredzēts pārdošanai	Vidējais koks (m3)	Saglabājamie koki							
			Kopā	Īpkval	Resnā	Vidēja	Tievā	P.malka					Kopā	Skaitis			Krāja (m3)			
														0.00	11.66	11.19	9.66	4.23	24.75	0.62
Bārzis	15	4.43	3.66	0.00	0.00	0.62	2.14	0.90	0.15	0.62	3.81	0.30	6	6						
Egle	138	71.34	36.74	0.00	11.66	11.19	9.66	4.23	24.75	9.85	61.49	0.52								
Klāva	2	0.55	0.41	0.00	0.00	0.00	0.41	0.00	0.05	0.09	0.46	0.28								
Ozols	7	0.67	0.18	0.00	0.00	0.00	0.60	0.18	0.36	0.13	0.54	0.10	7	7						
Apse	1	1.60	1.37	0.00	0.84	0.47	0.06	0.00	0.02	0.21	1.39	1.60	2	2						
Blīzņa	6	1.63	0.00	0.00	0.00	0.00	0.00	0.00	1.37	0.26	1.37	0.27								
Baltalksnis	63	9.80	3.30	0.00	1.04	2.26		0.00	3.51	2.99	6.81	0.16								
Kopā:	232	90.02	45.66	0.00	12.50	13.32	14.53	5.31	30.21	14.15	75.87	0.46	15	15						

Cirsmas krāja, m3: 90.02
 Cirsmas vērtība, €: 3 709.60
 Atjaunošanas izmaksas, €:
 Vērtība kopā, €: 3 709.60

Uzņēmēja:
 (paraksts)
 Novērtēja:
 (paraksts)



Koksnes apjomi noteikti ar LLU MF 2015g algoritmu.
 Piezīme: Lai uzsāktu koku cišanu, nepieciešams saņemt apliecinājumu Rīgas reģionālā virsmežniecības Inčūkalna birojā.

CIRSMAS NOVĒRTĒJUMS

Saimniecība: Laimu parks
 Novads: Siguldas novads
 Pagasts: Krimuldas pag.
 Virsmežniecība: Rīgas reģionālā
 Mežniecība: Incūkalna

Ipašnieks: Siguldas novada pašvaldība
 Kadastrs: 80680070408
 Kvartāls: 1
 Nogabals: 8
 A. Nogabals: 0

Uzmērītājs: Elmārs Bušujevs
 Uzmērīšanas datums: 0.30 ha
 Platība: 300 m
 Pievešanas attālums: 282 gab. nogabalā
 Koku skaits: 282 gab. nogabalā
 Meža izmantošanas veids: Galvenā cīte - kalcīte

Sugas	Koku skaits	Stumbra krāja	Lietkoksne						Malka	Atlikumi	Paredzēts pārdošanai	Vidējais koks (m3)	Saglabājamie koki						
			Kopā	Izkval	Resnā	Vidēja	Tievā	P.malka					Skaitis	Krāja (m3)					
												Kopā	Ekol.	Sēkl.	Kritala	Kopā	Ekol.	Sēkl.	Kritale
Apse	5	4.39	3.70	0.00	1.11	2.02	0.44	0.13	0.10	0.59	3.80	0.88	2	2					
Ozols	10	1.63	0.99	0.00	0.00	0.00	0.12	0.87	0.37	0.27	1.36	0.16							
Baltalksnis	71	12.43	6.24	0.00	0.00	1.25	4.99	6.02	1.49	4.70	7.73	0.18							
Blīgzna	10	2.06		0.00	0.00	0.00	0.00	0.00	1.76	0.30	1.76	0.21							
Egle	86	47.27	39.40	0.00	21.71	7.45	7.33	2.91	1.82	6.05	41.22	0.55							
Bērzs	94	62.08	52.32	0.00	17.18	21.39	11.60	2.15	1.43	8.33	53.75	0.66	3	3					
Klāva	6	0.55	0.11	0.00	0.00	0.00	0.11	0.00	0.32	0.12	0.43	0.09	1	1					
Kopā:	282	130.41	102.76	0.00	40.00	32.11	24.59	6.06	7.29	20.36	110.05	0.39	6	6					

Cirsmas krāja, m3: 130.41
 Cirsmas vērtība, €: 6 782.32
 Atlaunošanas izmaksas, €:
 Vērtība kopā, €: 6 782.32

Uzmērītājs:
 (paraksts)
 Novērtēja:
 (paraksts)



Koksmes apjomi noteikti ar LLU MF 2015g algoritmu.
 Piezīme: Lai uz sāktu koku cīšanu, nepieciešams saņemt apliecinājumu

Rīgas reģionālā

virsmežniecības

Incūkalna

birojā.

Mežvērte: 9.5.11

08.06.2022

CIRSMAS NOVĒRTĒJUMS

Saimniecība: Laimu parks
 Novads: *Siguldas novads*
 Pagasts: Krimuldas pag.
 Virsmežniecība: Rīgas reģionālā
 Mežniecība: Inčūkalna

Ipašnieks: Siguldas novada pašvaldība
 Kadastrs: 80680070408
 Kvartāls: 1
 Nogabals: 10
 A.Nogabals: 0

Uzmērītājs: Elmārs Bušujevs
 Uzmērīšanas datums: 0.10 ha
 Platība: 300 m
 Pļeķēšanas attālums: 70 gab. nogabalā
 Koku skaits: 6
 Meža izmantošanas veids: Galvenā cīrte - kalicīrte

Sugas	Koku skaits	Stumbra krāja	Apjomi (m ³)						Vidējais koks (m ³)	Saglabājamie koki										
			Kopā	Īp.kval	Resnā	Vidējā	Tievā	P.malka		Malka	Atilikumi	Paredzēts pārdošanai	Kopā	Ekol	Sēkl.	Kritala	Kopā	Ekol	Sēkl.	Kritale
Biļģzna	11	4.62	0.00	0.00	0.00	0.00	0.00	0.00	3.94	0.68	3.94	0.42								
Baltalksnis	26	4.97	2.77	0.00	0.00	1.25	1.52	0.00	0.62	1.58	3.39	0.19								
Apse	8	18.10	11.76	0.00	9.10	2.04	0.49	0.13	3.89	2.45	15.65	2.26								
Ozols	3	0.43	0.19	0.00	0.00	0.00	0.00	0.19	0.16	0.08	0.35	0.14	3	3						
Klava	6	1.69	1.21	0.00	0.00	0.17	1.04	0.00	0.21	0.27	1.42	0.28	3	3						
Bērzis	7	3.67	3.01	0.00	0.85	1.45	0.53	0.18	0.17	0.49	3.18	0.52								
Egļe	9	1.06	0.61	0.00	0.00	0.00	0.51	0.10	0.29	0.16	0.90	0.12								
Kopā:	70	34.54	19.55	0.00	9.95	4.91	4.09	0.60	9.28	5.71	28.83	0.56	6	6						

Cirsmas krāja, m³: 34.54
 Cirsmas vērtība, €: 1 002.32
 Atjaunošanas izmaksas, €:
 Vērtība kopā, €: 1 002.32

Uzmērītājs: (paraksts)

Novērtēja: (paraksts)



Koksnes apjomi noteikti ar LLU MF 2015g algoritmu.

Piezīme: Lai uzsāktu koku cīršanu, nepieciešams saņemt apliecinājumu Rīgas reģionālā virsmežniecības Inčūkalna birojā.

Mezvērde: 9.5 11

07.06.2022

UZMĒRĪTĀS PLATĪBAS SKICE

Mērogs 1:10000

Rīgas reģionālā Virsmežniecība _____

Inčukalna Nodaļa _____

Krimuldas Pagasts _____

īpašnieka v.,uzvārds _____

Zemes gabala kadastra Nr. **8068-007-0408**

Saimniecība "Laimu parks"

Inventar. lietas Nr. _____

IESTIGOTA Galvenā izlases c. Kvart. 1. Nogab. 19 Plat. 1,3 ha

Koordinātes LKS-92

Virсотne	x koord.	y koord
1	544177,36	336218,21
2	544187,51	336193,40
3	544187,35	336182,76
4	544174,83	336158,82
5	544143,73	336126,84
6	544134,83	336103,90
7	544117,95	336084,87
8	544111,90	336064,49
9	544097,25	336054,70
10	544085,04	336069,88
11	544067,80	336090,51
12	544050,44	336197,09
13	544177,36	336218,21
14		
15		
16		
17		
18		
19		
20		
21		
22		
23		
24		
25		
26		
27		
28		
29		
30		
31		
32		
33		

Z



Cirsmas robežas apvidū ir zināmas un zemes vienības robežzīmes un robežstīgas apvidū ir ierīkotas un uzturētas atbilstoši normatīvajiem aktiem par zemes kadastrālo uzmērīšanu.

zemes īpašnieks

Datums: 02.06.2022.

Uzmērīja: Elmārs Bušujevs

(vārds, uzvārds, paraksts)

Pieļaujamā platība 1,21 līdz 1,44 ha

UZMĒRĪTĀS PLATĪBAS SKICE

Mērogs 1:10000

Rīgas reģionālā Virsmežniecība

Inčukalna Nodaļa

Krimuldas Pagasts

īpašnieka v.,uzvārds

Zemes gabala kadastra Nr. **8068-007-0408**

Saimniecība "Laimu parks"

Inventar. lietas Nr. _____

IESTIGOTA

Kailcirte

Kvart. 1.

Nogab. 8

Plat. 0,3 ha

.....

.....

.....

.....

.....

.....

Koordinātes LKS-92

Virsozne	x koord.	y koord
1	543293,57	336111,16
2	543315,47	336089,55
3	543321,40	336072,82
4	543264,09	336039,75
5	543244,00	336082,22
6	543256,94	336106,17
7	543293,57	336111,16
8		
9		
10		
11		
12		
13		
14		
15		
16		
17		
18		
19		
20		
21		
22		
23		
24		
25		
26		
27		
28		
29		
30		
31		
32		
33		

Z



Cirsmas robežas apvidū ir zināmas un zemes vienības robežzīmes un robežstīgas apvidū ir ierīkotas un uzturētas atbilstoši normatīvajiem aktiem par zemes kadastrālo uzmērīšanu.

zemes īpašnieks

Datums: 02.06.2022.

Uzmērīja: Eimārs Bušujevs

E. Bušujevs

(vārds, uzvārds, paraksts)

Pieļaujamā platība 0,28 līdz 0,40 ha

UZMĒRĪTĀS PLATĪBAS SKICE

Mērogs 1:10000

Rīgas reģionālā Virsmežniecība

Inčukalna Nodaļa

Krimuldas Pagasts

īpašnieka v.,uzvārds

Zemes gabala kadastra Nr. **8068-007-0408**

Saimniecība "**Laimu parks**"

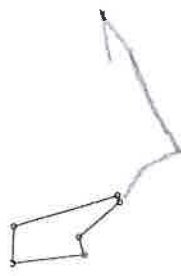
Inventar. lietas Nr. _____

IESTIGOTA Galvenā izlases c. Kwart. **1.** Nogab. **18** Plat. **0,6** ha

Koordinātes LKS-92

Virсотne	x koord.	y koord
1	544177,36	336218,21
2	544086,74	336205,81
3	544088,34	336257,03
4	544220,96	336299,83
5	544223,92	336291,33
6	544170,79	336242,74
7	544177,36	336218,21
8		
9		
10		
11		
12		
13		
14		
15		
16		
17		
18		
19		
20		
21		
22		
23		
24		
25		
26		
27		
28		
29		
30		
31		
32		
33		

Z



Cirsmas robežas apvidū ir zināmas un zemes vienības robežzīmes un robežstīgas apvidū ir ierīkotas un uzturētas atbilstoši normatīvajiem aktiem par zemes kadastrālo uzmērīšanu.

zemes īpašnieks

Datums: 02.06.2022.

Uzmērīja: Elmārs Bušujevs

(vārds, uzvārds, paraksts)

Pieļaujamā platība 0,55 līdz 0,71 ha

UZMĒRĪTĀS PLATĪBAS SKICE

Mērogs 1:10000

Rīgas reģionālā Virsmežniecība

Inčukalna Nodaļa

Krimuldas Pagasts

īpašnieka v.,uzvārds

Zemes gabala kadastra Nr. **8068-007-0408**

Saimniecība "Laimu parks"

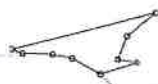
Inventar. lietas Nr. _____

IESTIGOTA Sanitārā cirte pēc atzinuma Kvart. **1.** Nogab. **13** Plat. **0,6** ha

Koordinātes LKS-92

Virsozne	x koord.	y koord
1	543969,20	336224,59
2	543922,59	336208,49
3	543885,88	336230,16
4	543860,46	336235,73
5	543822,74	336236,56
6	543809,13	336242,33
7	543993,11	336293,09
8	543956,43	336261,17
9	543945,32	336229,01
10	543969,20	336224,59
11		
12		
13		
14		
15		
16		
17		
18		
19		
20		
21		
22		
23		
24		
25		
26		
27		
28		
29		
30		
31		
32		
33		

Z



Cirsmas robežas apvidū ir zināmas un zemes vienības robežzīmes un robežstīgas apvidū ir ierīkotas un uzturētas atbilstoši normatīvajiem aktiem par zemes kadastrālo uzmērīšanu.

zemes īpašnieks

Datums: 02.06.2022.

Uzmērīja: Elmārs Bušujevs

(vārds, uzvārds, paraksts)

Pieļaujamā platība 0,48 līdz 0,63 ha

UZMĒRĪTĀS PLATĪBAS SKICE

Mērogs 1:10000

Rīgas reģionālā Virsmežniecība

Inčukalna Nodaļa

Krimuldas Pagasts

īpašnieka v.,uzvārds

Zemes gabala kadastra Nr. **8068-007-0408**

Saimniecība "Laimu parks"

Inventar. lietas Nr.

IESTIGOTA

Galvenā izlases c.

Kvart. **1.**

Nogab. **4**

Plat. **3,0** ha

Koordinātes LKS-92

Virsozne	x koord.	y koord
1	543991,51	336300,98
2	543815,16	336248,32
3	543785,37	336298,36
4	543797,67	336331,68
5	543770,93	336348,19
6	543766,59	336396,01
7	543812,00	336380,87
8	543813,18	336400,26
9	543886,80	336396,86
10	543932,93	336390,03
11	543924,83	336413,52
12	543924,93	336454,40
13	543948,73	336449,96
14	543996,40	336389,42
15	544042,48	336319,95
16	543991,51	336300,98
17		
18		
19		
20		
21		
22		
23		
24		
25		
26		
27		
28		
29		
30		
31		
32		
33		

Z



Cirsmas robežas apvidū ir zināmas un zemes vienības robežzīmes un robežstīgas apvidū ir ierīkotas un uzturētas atbilstoši normatīvajiem aktiem par zemes kadastrālo uzmērīšanu.

zemes īpašnieks

Datums: 02.06.2022.

Uzmērīja: Elmārs Bušujevs *E. Bušujāvs*

(vārds, uzvārds, paraksts)

Pielaujamā platība 2,85 līdz 3,20 ha

UZMĒRĪTĀS PLATĪBAS SKICE

Mērogs 1:10000

Rīgas reģionālā Virsmežniecība _____

Inčukalna Nodaļa _____

Krimuldas Pagasts _____

_____ īpašnieka v., uzvārds

Zemes gabala kadastra Nr. **8068-007-0408**

Saimniecība "**Laimu parks**"

Inventar. lietas Nr. _____

IESTIGOTA Sanitārā cirte pēc atzinuma Kvart. 1. Nogab. 13 Plat. 0,6 ha

Koordinātes LKS-92

Virsozne	x koord.	y koord
1	543969,20	336224,59
2	543922,59	336208,49
3	543885,88	336230,16
4	543860,46	336235,73
5	543822,74	336236,56
6	543809,13	336242,33
7	543993,11	336293,09
8	543956,43	336261,17
9	543945,32	336229,01
10	543969,20	336224,59
11		
12		
13		
14		
15		
16		
17		
18		
19		
20		
21		
22		
23		
24		
25		
26		
27		
28		
29		
30		
31		
32		
33		

Z



Cirsmas robežas apvidū ir zināmas un zemes vienības robežzīmes un robežstigas apvidū ir ierīkotas un uzturētas atbilstoši normatīvajiem aktiem par zemes kadastrālo uzmērīšanu.

zemes īpašnieks

Datums: 02.06.2022.

Uzmērīja: Elmārs Bušujevs

(vārds, uzvārds, paraksts)

Pieļaujama platība 0,48 līdz 0,63 ha

UZMĒRĪTĀS PLATĪBAS SKICE

Mērogs 1:10000

Rīgas reģionālā Virsmežniecība

Inčukalna Nodaļa

Krimuldas Pagasts

īpašnieka v.,uzvārds

Zemes gabala kadastra Nr. **8068-007-0408**

Saimniecība "Laimu parks"

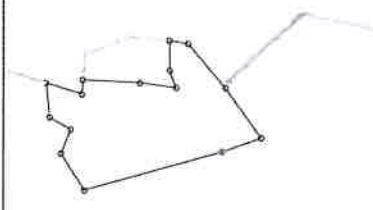
Inventar. lietas Nr.

IESTIGOTA Galvenā izlases c. Kwart. **1.** Nogab. **4** Plat. **3,0** ha

Koordinātes LKS-92

Virsozne	x koord.	y koord
1	543991,51	336300,98
2	543815,16	336248,32
3	543785,37	336298,36
4	543797,67	336331,68
5	543770,93	336348,19
6	543766,59	336396,01
7	543812,00	336380,87
8	543813,18	336400,26
9	543886,80	336396,86
10	543932,93	336390,03
11	543924,83	336413,52
12	543924,93	336454,40
13	543948,73	336449,96
14	543996,40	336389,42
15	544042,48	336319,95
16	543991,51	336300,98
17		
18		
19		
20		
21		
22		
23		
24		
25		
26		
27		
28		
29		
30		
31		
32		
33		

Z



Cirsmas robežas apvidū ir zināmas un zemes vienības robežzīmes un robežstīgas apvidū ir ierīkotas un uzturētas atbilstoši normatīvajiem aktiem par zemes kadastrālo uzmērīšanu.

zemes īpašnieks

Datums: 02.06.2022.

Uzmērīja: Elmārs Bušujevs *E. Bušujāns*

(vārds, uzvārds, paraksts)

Pieļaujamā platība 2,85 līdz 3,20 ha

UZMĒRĪTĀS PLATĪBAS SKICE

Mērogs 1:10000

Rīgas reģionālā Virsmežniecība

Inčukalna Nodaļa

Krimuldas Pagasts

īpašnieka v.,uzvārds

Zemes gabala kadastra Nr. **8068-007-0408**

Saimniecība **"Laimu parks"**

Inventar. lietas Nr. _____

IESTIGOTA

Kailcirte

Kvart. **1.**

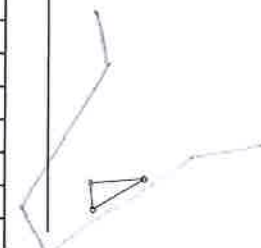
Nogab. **10**

Plat. **0,1** ha

Koordinātes LKS-92

Virsozne	x koord.	y koord
1	543335,09	336115,60
2	543403,65	336121,15
3	543338,55	336078,69
4	543335,09	336115,60
5		
6		
7		
8		
9		
10		
11		
12		
13		
14		
15		
16		
17		
18		
19		
20		
21		
22		
23		
24		
25		
26		
27		
28		
29		
30		
31		
32		
33		

Z



Cirsmas robežas apvidū ir zināmas un zemes vienības robežzīmes un robežstīgas apvidū ir ierīkotas un uzturētas atbilstoši normatīvajiem aktiem par zemes kadastrālo uzmērīšanu.

zemes īpašnieks

Datums: 02.06.2022.

Uzmērīja: Elmārs Bušujevs

(vārds, uzvārds, paraksts)

Picļaujama platība 0,09 līdz 0,16 ha

Informācija par dabā iezīmētiem ekoloģiskajiem un izcērtamajiem kokiem

Saimniecība "LAIMU PARKS"

Kvartāls 1.

Pagasts KRIMULDAS Novads SIGULDAS

Nogabals	Platība, ha
18.	0.6
19.	1.3

Gaujas nacionālā parka funkcionālā zona AINAVU

Cirtes veids GALVENĀ Cirtes izpildes veids IZLASES

Koku atzīmēšanas veids dabā SARKANĀ KRĀSĀ

Caurmērs 1,3 m augstumā virs koka sakņu kakla	Nogabals 18. Platība 0.6				Ekoloģiskie koki ***	Caurmērs 1,3 m augstumā virs koka sakņu kakla	Nogabals 19. Platība 1.3				Ekoloģiskie koki ***
	Izcērtamie koki *						Izcērtamie koki *				
	koku suga						koku suga				
bojājuma veids **		bojājuma veids **		koku suga	bojājuma veids **		bojājuma veids **		koku suga		
					Oz B A						K P O B A L
8					8						
12					12						
16					16						
20					20						
24					24						
28					28				1		
32				1 1	32				1 5		
36				2	36				1 3 11		
40				1 1	40				1 12 1		
44				1 2 1	44						
48				2 1	48				1 1 2		
52				1 1	52				1		
56					56				1		
60					60				1 1		
64					64						
68					68				1		
Kopā koku skaits				7 6 2 15	Kopā koku skaits				41 11 6 4 1 27		
Mežaudzes koku krāja (atbilstoši situācijai dabā) ***	m ³	Izcērtamo koku krāja (atbilstoši novērtējumam) ***	m ³	Izcērtamie % no mežaudzes koku krājas ***	Mežaudzes koku krāja (atbilstoši situācijai dabā) ***	m ³	Izcērtamo koku krāja (atbilstoši novērtējumam) ***	m ³	Izcērtamie % no mežaudzes koku krājas ***		

Piezīmes:

- * aizpilda galvenajā un sanitārajā cirtē; ** aizpilda sanitārajā cirtē; *** aizpilda galvenajā cirtē.
- Koku sugu atzīmē šādi: P - priede, E - egle; B - bērzs; A - apse, Ba - baltalksnis; Oz - ozols; Os - osis; L - liepa; G - goba; Vk - vikсна; K - kļava; Ma - melnalksnis; Vi - vītols; Le - lapegle.
- Bojājuma veidu atzīmē šādi: G - gāzis; L - laužts; S - nokaltis (sauss); K - kaitēkļu invadēts; T - augošs trupējais; Dz - dzīvnieku bojāts; V - sveķu vēzis; M - mehāniski bojāts.

(datums)

(paraksts, vārds, uzvārds)

Informācija par dabā iezīmētiem ekoloģiskajiem un izcērtamajiem kokiem

Saimniecība "LAIMU PARKS"
Pagasts KRIMULDAS Novads SIGULDAS
Gaujas nacionālā parka funkcionālā zona AINAVU
Cirtes veids GALVENĀ Cirtes izpildes veids IZLASES
Koku atzīmēšanas veids dabā SARKANĀ KRĀSĀ

Kvartāls 1.	
Nogabals	Platība, ha
4	3.0

Caurmērs 1,3 m augstumā virs koka sakņu kakla	Nogabals 4. Platība 3.0		Ekoloģiskie koki ***	Caurmērs 1,3 m augstumā virs koka sakņu kakla	Nogabals Platība		Ekoloģiskie koki ***		
	Izcērtamie koki *				Izcērtamie koki *				
	koku suga				koku suga				
bojājuma veids **	bojājuma veids **	bojājuma veids **	koku suga	bojājuma veids **	bojājuma veids **	bojājuma veids **	koku suga		
8				8					
12				12					
16				16					
20				20					
24				24					
28				28					
32			6 3	32					
36			6 4	36					
40			10 13	40					
44			3 1 1	44					
48			2 1	48					
52			2 2 1	52					
56				56					
60			2 1	60					
64			1	64					
68									
72			1						
Kopā koku skaits			33 14 1 1 1	Kopā koku skaits					
			51						
Mežaudzes koku krāja (atbilstoši situācijai dabā) ***	m ³	Izcērtamo koku krāja (atbilstoši novērtējumam) ***	m ³	Izcērtamie % no mežaudzes koku krājas ***	Mežaudzes koku krāja (atbilstoši situācijai dabā) ***	m ³	Izcērtamo koku krāja (atbilstoši novērtējumam) ***	m ³	Izcērtamie % no mežaudzes koku krājas ***

Piezīmes:

- * aizpilda galvenajā un sanitārajā cirtē; ** aizpilda sanitārajā cirtē; *** aizpilda galvenajā cirtē.
- Koku sugu atzīmē šādi: P - priede; E - egle; B - bērzs; A - apse, Ba - baltalksnis; Oz - ozols; Os - osis; L - liepa; G - goba; Vk - vīksna; K - kļava; Ma - melnalksnis; Vi - vītols; Le - lapegle.
- Bojājuma veidu atzīmē šādi: G - gāzts; L - laužts; S - nokaltis (sausss); K - kaitēkļu invadēts; T - augošs trupējis; Dz - dzīvnieku bojāts; V - sveķu vāzis; M - mehāniski bojāts.

(datums)

(paraksts, vārds, uzvārds)