

Informāciju pieprasīja Rudīte Stukle 19.01.2022 14:23:43

RĪGAS RAJONA TIESA

Inčukalna pagasta zemesgrāmatas nodaļums Nr. 100000610926

Kadastra numurs: 8064 007 0664

Adrese: Rietumu iela 23, Egļupe, Inčukalna pag., Siguldas nov.

I. daļa 1. iedaļa			
Ieraksta Nr.	Nekustams īpašums, servitūti un reālnastas	Daļa	Platība, lielums
1.1.	Zemes vienība (kadastra apzīmējums 80640070664). Žurn. Nr. 300005307490, lēmums 08.03.2021, tiesnese Indra Kreičberga		714 m ²
I. daļa 2. iedaļa			
Ieraksta Nr.	No nekustama īpašuma atdalītie zemes gabali, servitūti un reālnastu pārgrozījumi un dzēsumi	Daļa	Platība, lielums
Nav ierakstu			
II. daļa 1. iedaļa			
Ieraksta Nr.	Īpašnieks, dzimšanas gads, vieta, personas/nodokļu maksātāja kods, tiesību pamats	Daļa	Summa
1.1.	Īpašnieks: Inčukalna novada dome, reģistrācijas numurs 90000068337.	1	
1.2.	Pamats: Inčukalna novada pašvaldības domes 2021.gada 19.februāra uzziņa Nr.ND/3-6/21/IZP-23. Žurn. Nr. 300005307490, lēmums 08.03.2021, tiesnese Indra Kreičberga		
II. daļa 2. iedaļa			
Ieraksta Nr.	Atzīmes par maksātnespēju, piedziņas vēršanu, aizliegumiem, pēcmantinieku iecelšanu un mantojuma līgumiem		
Nav ierakstu			
III. daļa 1. iedaļa			
Ieraksta Nr.	Lietu tiesības, kas apgrūtina nekustamu īpašumu		Platība, lielums
Nav ierakstu			
III. daļa 2. iedaļa			
Ieraksta Nr.	Pārgrozījumi I.iedaļas ierakstos, ierakstu un pārgrozījumu dzēsumi		Platība, lielums
Nav ierakstu			
IV. daļa 1.,2. iedaļa			
Ieraksta Nr.	Ķīlas tiesība un tās pamats		Summa
Nav ierakstu			
IV. daļa 3. iedaļa			
Ieraksta Nr.	Pārgrozījumi ķīlas tiesībās, pārgrozījumu dzēsumi		Summa
Nav ierakstu			
IV. daļa 4.,5. iedaļa			
Ieraksta Nr.	Ķīlu dzēsumi pilnībā vai daļēji		Summa
Nav ierakstu			

LATVIJAS REPUBLIKA

INFORMĀCIJA PAR APGRŪTINĀJUMIEM

Zemes vienības kadastra apzīmējums: 8064 007 0664

Adrese: Rietumu iela 23, Eglupe, Inčukalna pagasts, Inčukalna novads

Zemes vienībai apgrūtinājumi nav noteikti.

Zemes vienības platība: 0.0714 ha

Sagatavota 2020.gada 23.novembrī



Saskaņoja: Inčukalna novada domes zemes ierīkotāja	paraksts	Sintija Volnberga	26.11.2020
SIA "BaltSurvey" vadītāja		Marija Laganovska	26.11.2020
Ierosinātājs ir informēts par zemes kadastrālās uzmērīšanas laikā veiktajām darbībām, to rezultātiem		Inčukalna novada izpilddirektors Oskars Kelnīšs	26.11.2020
Mērnieks Jurijs Dončenko (sert.Nr.AB0048, derīgs no 07.12.2010. līdz 06.12.2020.) apliecina, ka informācija sagatavota atbilstoši Ministru kabineta 2011.gada 27.decembra noteikumiem Nr.1019		Jurijs Dončenko	23.11.2020

LATVIJAS REPUBLIKA

SITUĀCIJAS PLĀNS

Zemes vienības kadastra apzīmējums: 8064 007 0664


Adrese: Rietumu iela 23, Egļupe, Inčukalna pagasts, Inčukalna novads

Situācijas elementi uzņēmīti: 2020.gada 13.novembrī

Plāna mērogs 1:500

Zemes vienības platība: 0.0714 ha

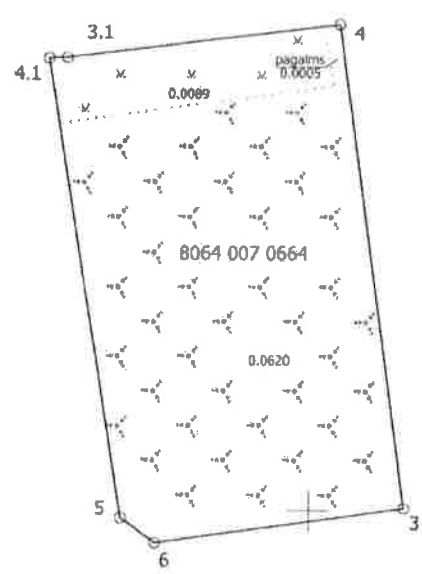


SIA "BaltSurvey" vadītāja		Marija Laganova	26.11.2020
Ierosinātājs ir informēts par zemes kadastrālās uzmērīšanas laikā veiktajām darbībām, to rezultātiem		Inčukalna novada izpilddirektors Oļegs Katiņš	26.11.2020

Zemes vienības platība, ha	ZEMES LIETOŠANAS VEIDU EKSPĻIKĀCIJA														
	Lauksaim. izmant. zeme	tajā skaitā					Meži	Krūmāji	Purvi	Udens objektu zeme	tajā skaitā		Zem ēkām un pagalmeņiem	Zem ceļiem	Pārējās zemes
		Avamzeme	Augļu dārzeņi	Pļavas	Ganības	Zem ūdeņiem					Zem zivju dīķiem				
0.0714	-	-	-	-	-	-	0.0620	-	-	-	-	0.0094	-	-	



+ x = 328900
 y = 545050



Plāna mērogs 1:500

Mārnīeks Jurijs Dončenko (sert.Nr.AB0048, derīgs no 07.12.2010. līdz 06.12.2020.) apliecina, ka plāns izgatavots atbilstoši Ministru kabineta 2011.gada 27.decembra noteikumiem Nr 1019 "Zemes kadastrālās izmērišanas noteikumi"

Jurijs Dončenko

23.11.2020.

LATVIJAS REPUBLIKA

ZEMES ROBEŽU PLĀNS

Zemes vienības kadastra apzīmējums: 8064 007 0664

Adrese: Rietumu iela 23, Eglupe, Inčukalna pagasts, Inčukalna novads

Plāns izgatavots pamatojoties uz Inčukalna novada domes 2013.gada 16.janvāra sēdes protokola izrakstu Nr.1 44.§
"Par zemes lietošanas tiesību izbeigšanu un zemes piederību pašvaldībai"

Robežas uzmērītas: 2020.gada 13.novembrī

Plāna mērogs 1:500

Zemes vienības platība: 0.0714 ha



SIA "BaltSurvey" vadītāja

Marija Loganovska 20.11.2020

Ierosinātājs ir informēts par zemes kadastrālās uzņēmēšanas laikā
veiktajām darbībām, to rezultātiem

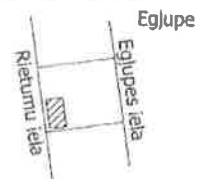
Inčukalna novada
izpilddirektors 26.11.2020

ZEMES VIENĪBA UZMĒRĪTA

LKS-92 TM

Mēroga koeficients 0.999625

ZEMES VIENĪBAS
IZVIETOJUMA SHĒMA



x = 328900
y = 545050



Robežojāšo zemes vienību saraksts:

- no A līdz B: 8064 007 0416 - Egļupes iela 31
- no B līdz C: 8064 007 0324 - Egļupes iela 36
- no C līdz D: 8064 007 0892
- no D līdz A: 8064 007 0575 - Rietumu iela 22

Zemes vienības platība: 0.0714 ha
Plāna mērogs 1:500