

LATVIJAS REPUBLIKA
ZEMES ROBEŽU, SITUĀCIJAS UN
APGRŪTINĀJUMU PLĀNS

Zemes vienības kadastra apzīmējums: 8064 006 0938

Adrese: **PLĀNUPES IELA 13A, Inčukalns, Inčukalna novads, Rīgas rajons**

Zemes kadastrālā uzmērīšana veikta pamatojoties uz Inčukalna pagasta TDP 1992.gada 18.augusta 21.sasaukuma 17.sesijas lēmumu „Par Inčukalna pagasta zemes komisijas saraksta Nr.20, 23 apstiprināšanu” un Inčukalna novada domes 2005.gada 16.februāra lēmumu, sēdes protokols Nr.3 „Par izmaiņām zemes lietojuma uzskaitē”.

Robežas un apvidus objekti uzmērīti 2008.gada 28. aprīlī.

Apgrūtinājumu saraksts:

I.	020301 - aizsargjoslas teritorija gar ielu - sarkanā līnija - 0.0046 ha (Inčukalna novada domes 2007.gada 20.jūnija lēmums, sēdes protokols Nr.7)
----	---

Apgrūtinājumu plāns sastādīts 2008.gada 30.aprīlī.

Plāna mērogs 1:500.

Zemes vienības platība 0.1942 ha.

Zemes kadastrālās uzmērīšanas darbus veica VSIA „Latvijas Valsts mērnieks”, licence Nr.145, izsniegta 16.11.2006, reģ.Nr. 40003783960, Strēlnieku iela 1-8, Rīga, LV – 1010

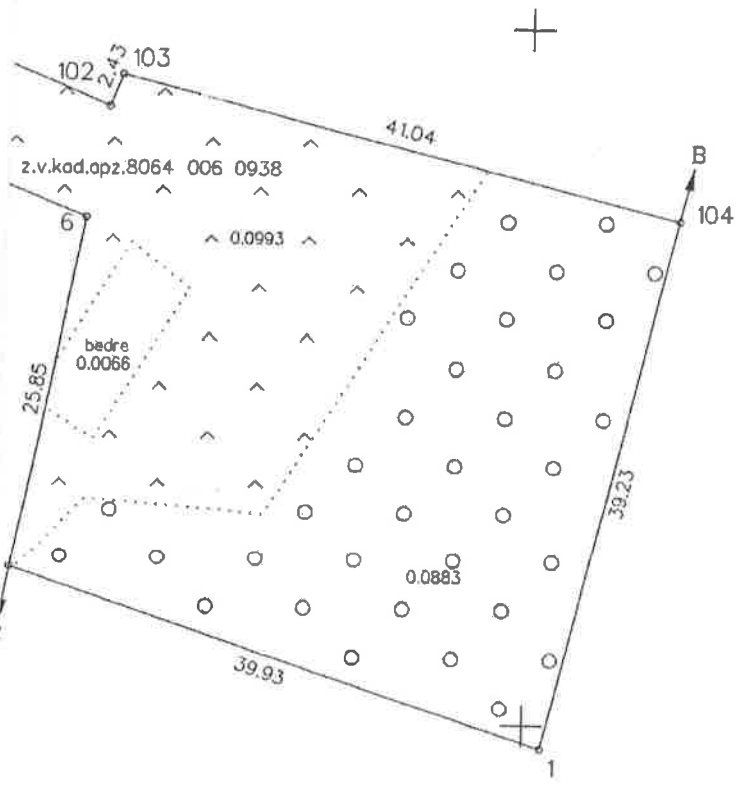
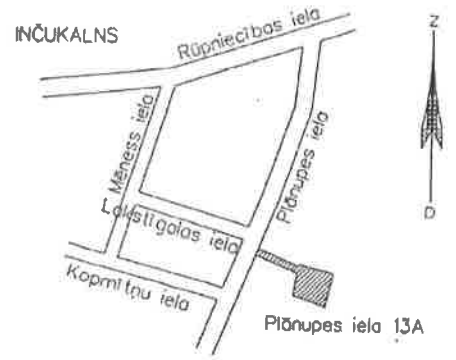
Rīgas birojs, Puškina iela 14, LV-1050



Z.V.

VSIA „Latvijas Valsts mērnieks” Rīgas biroja vadītājs		Guntis Strods	09. 05. 2008
Mēmieki apliecina, ka zemes kadastrālā uzmērīšana veikta atbilstoši LR Ministru kabineta 2007.gada 20.marta noteikumiem Nr.182 “Nekustāmā īpašuma objekta noteikšana.”		Edgars Lūkins	06. 05. 2008
Ierosinātājs ir informēts par Zemes kadastrālās uzmērīšanas laikā veiktajām darbībām, to rezultātiem.		Dzintra Selga	07. 05. 2008

ZEMES VIENBAS
IZVIETOJUMA SHĒMA



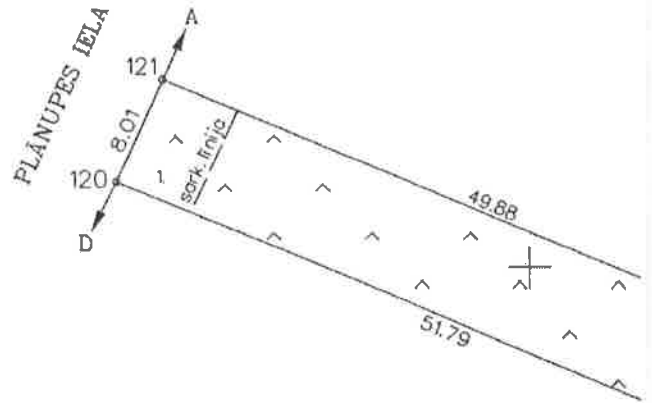
Plāna mērogs 1:500
Zemes vienības platība 0.1942 ha

Zemes vienības platība ha	ZEMES LIETOŠANAS VEIDU EKSPLIKĀCIJA												
	Lauksaimniecībā izmant. zeme	TAJĀ SKAITĀ				Meži	Krūmāji	Purvi	Zem ūdeņiem	Zem ēkām un pagomiem	t. sk. zem zivju dīķiem	Zem ceļiem	Pārējās zemes
		Arauzeme	Augļu dārzi	Pļavas	Gaiņības								
0.1942	0.0993	-	-	-	0.0993	-	-	-	-	-	-	0.0949	

ZEMES VIENĪBAS
ROBEŽPUNKTU KOORDINĀTAS
Koordinātu sistēma LKS92 TM
Mēroga koeficients: 0,999621

Nr	X	Y
121	327913.48	541623.93
102	327894.21	541669.91
103	327896.45	541670.85
104	327886.40	541710.63
1	327848.31	541701.31
701	327860.83	541663.41
6	327886.19	541668.35
120	327906.20	541620.60

* apvidū nenostiprināts robežpunkts



Robežojošo zemes vienību saraksts:
no A līdz B z.v.kad.apz. 80640060618
no B līdz C z.v.kad.apz. 80640060417
no C līdz D z.v.kad.apz. 80640060343
no D līdz A z.v.kad.apz. 80640060784

Apzīmējumi:

z. v. kad. apz. - zemes vienības kadastra apzīmējums

Informāciju pieprasīja Rudīte Stukle 27.04.2022 11:16:54

RĪGAS RAJONA TIESA

Inčukalna pagasta zemesgrāmatas nodaļums Nr. 100000473674

Kadastra numurs: 8064 006 0938

Adrese: Plānupes iela 13A, Inčukalns, Inčukalna pag., Siguldas nov.

I. daļa 1. iedaļa			
Ieraksta Nr.	Nekustams īpašums, servitūti un reālnastas	Daļa	Platība, lielums
1.1.	Zemes gabals ar kadastra apzīmējumu 8064 006 0938. <i>Žurn. Nr. 300002815627, lēmums 09.03.2010, tiesnese Skaidrīte Temļakova</i>		0.1942 ha
I. daļa 2. iedaļa			
Ieraksta Nr.	No nekustama īpašuma atdalītie zemes gabali, servitūtu un reālnastu pārgrozījumi un dzēsumi	Daļa	Platība, lielums
<i>Nav ierakstu</i>			
II. daļa 1. iedaļa			
Ieraksta Nr.	Īpašnieks, dzimšanas gads, vieta, personas/nodokļu maksātāja kods, tiesību pamats	Daļa	Summa
1.1.	Īpašnieks: Inčukalna novada pašvaldība, nodokļu maksātāja kods 90000068337.	1	
1.2.	Pamats: 2010.gada 25. janvāra Inčukalna novada pašvaldības uzziņa Nr.41. <i>Žurn. Nr. 300002815627, lēmums 09.03.2010, tiesnese Skaidrīte Temļakova</i>		
II. daļa 2. iedaļa			
Ieraksta Nr.	Atzīmes par maksātnespēju, piedziņas vēršanu, aizliegumiem, pēcmantinieku iecelšanu un mantojuma līgumiem		
1.1.	Atzīme - nekustamu īpašumu piecus gadus nedrīkst atsavināt, iekļāt, nodibināt uz to personālservitūtu vai iznomāt to ar tiesībām būvēt ēku (būvi) kā patstāvīgu īpašuma objektu, ja citos likumos nav noteikts citādi. Pamats: Likuma "Par valsts un pašvaldību zemes īpašuma tiesībām un to nostiprināšanu zemesgrāmatās" 16.panta pirmā un otrā daļa. <i>Žurn. Nr. 300002815627, lēmums 09.03.2010, tiesnese Skaidrīte Temļakova</i>		
III. daļa 1. iedaļa			
Ieraksta Nr.	Lietu tiesības, kas apgrūrina nekustamu īpašumu		Platība, lielums
1.1.	Atzīme - aizsargjoslas teritorija gar iclu - sarkanā līnija.		0.0046 ha
1.2.	Pamats: 2010.gada 25. janvāra Inčukalna novada pašvaldības uzziņa Nr.41. <i>Žurn. Nr. 300002815627, lēmums 09.03.2010, tiesnese Skaidrīte Temļakova</i>		
III. daļa 2. iedaļa			
Ieraksta Nr.	Pārgrozījumi I.iedaļas ierakstos, ierakstu un pārgrozījumu dzēsumi		Platība, lielums
<i>Nav ierakstu</i>			
IV. daļa 1.,2. iedaļa			
Ieraksta Nr.	Ķīlas tiesība un tās pamats		Summa
<i>Nav ierakstu</i>			
IV. daļa 3. iedaļa			
Ieraksta Nr.	Pārgrozījumi ķīlas tiesībās, pārgrozījumu dzēsumi		Summa
<i>Nav ierakstu</i>			
IV. daļa 4.,5. iedaļa			
Ieraksta Nr.	Ķīlu dzēsumi pilnībā vai daļēji		Summa
<i>Nav ierakstu</i>			