

LATVIJAS REPUBLIKA

APGRŪTINĀJUMU PLĀNS

uz trim caurauklotām un aizzīmogatām lapām

Zemes vienības kadastra apzīmējums: 80150032214

Adrese: Strēlnieku iela 72, Sigulda, Siguldas novads


Apgrūtinājumu saraksts:

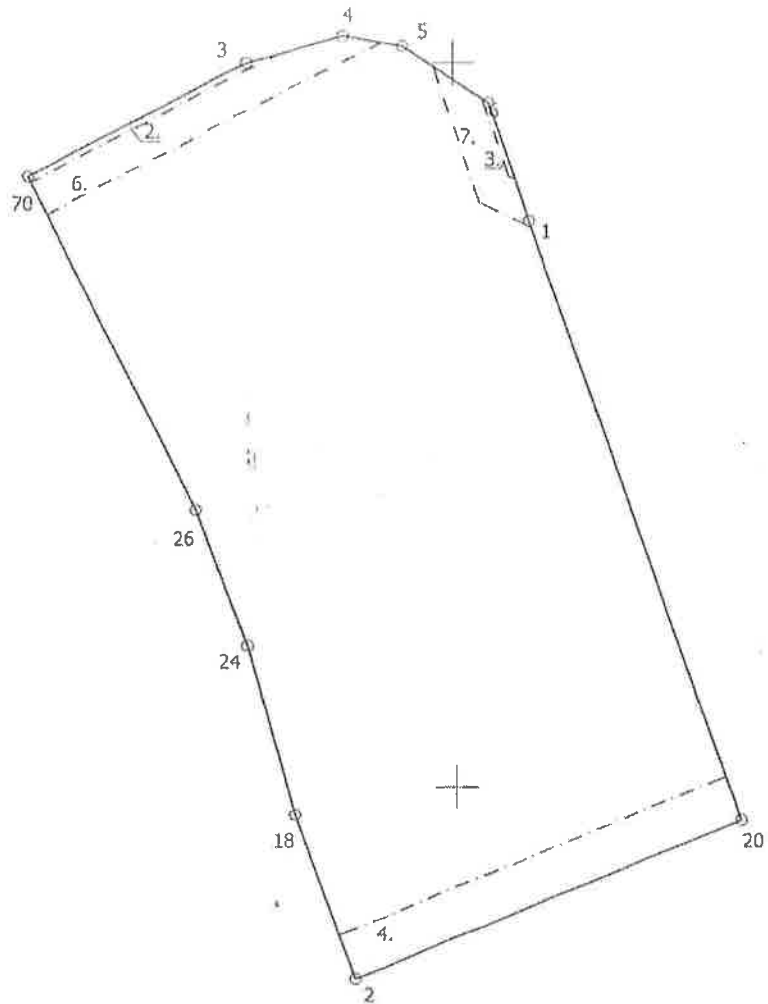
1.	7312010101 - ekspluatācijas aizsargjoslas teritorija ap ūdensvadu, kas atrodas līdz 2 metru dziļumam - 0.0066 ha
2.	7312030100 - ekspluatācijas aizsargjoslas teritorija gar ielu vai ceļu – sarkanā līnija - 0.0032 ha
3.	7312030100 - ekspluatācijas aizsargjoslas teritorija gar ielu vai ceļu – sarkanā līnija - 0.0008 ha
4.	7312030100 - ekspluatācijas aizsargjoslas teritorija gar ielu vai ceļu – sarkanā līnija - 0.0371 ha
5.	7312050601 - ekspluatācijas aizsargjoslas teritorija ap elektrisko tīklu gaisvadu līniju pilsētās un ciemos ar nominālo spriegumu līdz 20 kilovoltiem - 0.0290 ha
6.	7313090100 - būvniecības ierobežojumu teritorija, kas noteikta teritorijas attīstības plānošanas dokumentā - 0.0237 ha
7.	7313090100 - būvniecības ierobežojumu teritorija, kas noteikta teritorijas attīstības plānošanas dokumentā - 0.0100 ha

Apgrūtinājumu plāns sagatavots 25.03.2021.

Zemes vienības platība 0.7031 ha

Plāna mērogs 1:1000

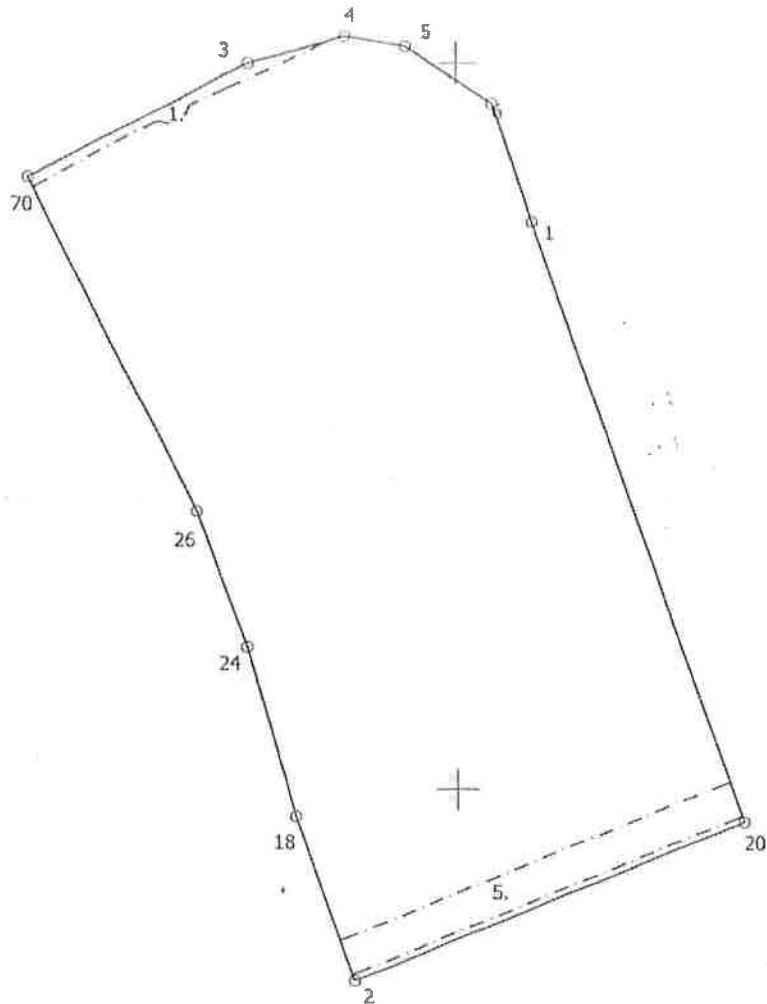
Saskaņoja: Siguldas novada pašvaldības Būvniecības kontroles nodaļas teritorijas plānotāja	E_paraksts	Zaiga Jēkabsons	25.03.2021.
Ierosinātājs ir informēts par kadastrālās uzmērīšanas laikā veiktajām darbībām, to rezultātiem		Siguldas novada pašvaldības Ipašumu un vides pārvaldības nodaļas Nekustamā īpašuma speciāliste Gunta Mūrmane	30.03.2021.



+ X=334300
 + Y=552700

Mērogs 1:1000
 2. lapa no 3





X=334300
Y=552700

Mērogs 1:1000
3. lapa no 3

ģeodzinieks Andis Ostrovskis (sert. Nr. AB0055, derīgs no 07.12.2010
līdz 06.12.2025) apliecina, ka plāns izgatavots atbilstoši Ministru
kabineta 2011.gada 27.decembra noteikumiem Nr.1019 "Zemes
dastrālās uzmērīšanas noteikumi"

Andis Ostrovskis

25.03.2021.