

LATVIJAS REPUBLIKA

APGRŪTINĀJUMU PLĀNS

Zemes vienības kadastra apzīmējums: 8068 007 0577

Adrese: Turgus iela 16, Ragana, Krimuldas pag., Krimuldas nov.

APGRŪTINĀJUMU SARAKSTS:



1.	7312040100 - ekspluatācijas aizsargjoslas teritorija gar pazemes elektronisko sakaru tīklu līniju un kabeļu kanalizāciju - 0.0033 ha
----	--

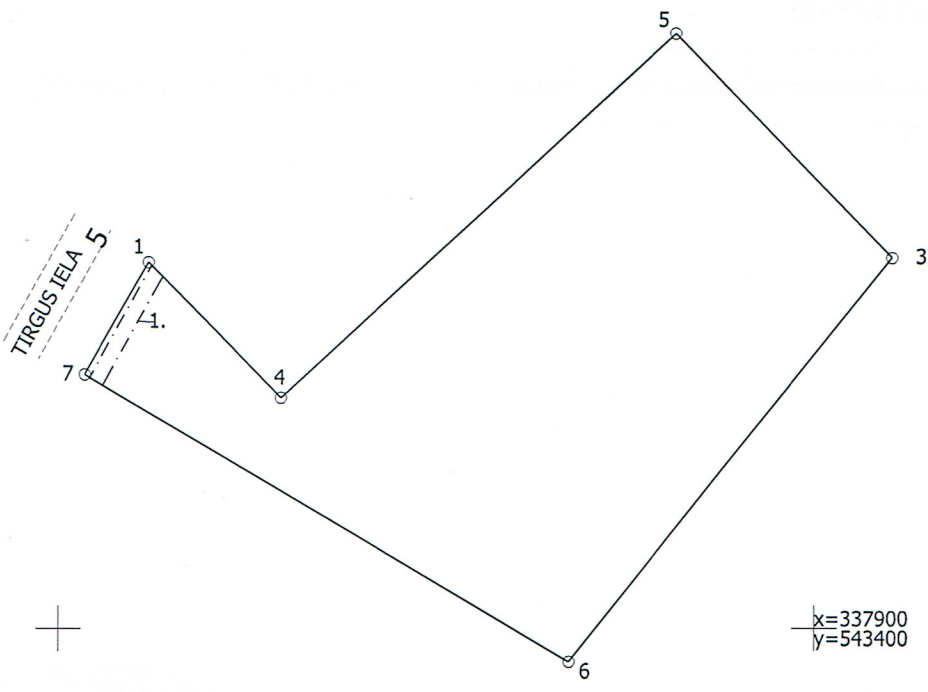


Apgrūtinājumu plāns sastādīts 2017.gada 24.oktobrī

Plāna mērogs 1 : 1000

Zemes vienības platība 0.3817 ha

Saskaņoja: Krimuldas novada domes pilnvarotā pesona Krimuldas novada domes Zemes lietu speciāliste	paraksts	Anita Viškere	24.10.2017.
SIA "Meridiāns 24" valdes loc.		Juris Suharevskis	24.10.2017.
Ierosinātājs ir informēts par kadastrālās uzmērīšanas laikā veiktajām darbībām, to rezultātiem.	 Anita Viškere (pēc pilnvaras)	Krimuldas novada pašvaldība	24.10.2017.



Plāna mērogs 1 : 1000

Mērniece Ilze Suharevska (sert.Nr.AB000000068, derīgs no 13.01.2011. līdz 12.01.2021.) apliecina, ka plāns izgatavots atbilstoši Ministru kabineta 2011.gada 27.decembra noteikumiem Nr.1019 "Zemes kadastrālās uzmērīšanas noteikumi"

Ilze Suharevska

24.10.2017.