

ZEMES VIENĪBAS DAĻAS ROBEŽU PLĀNS

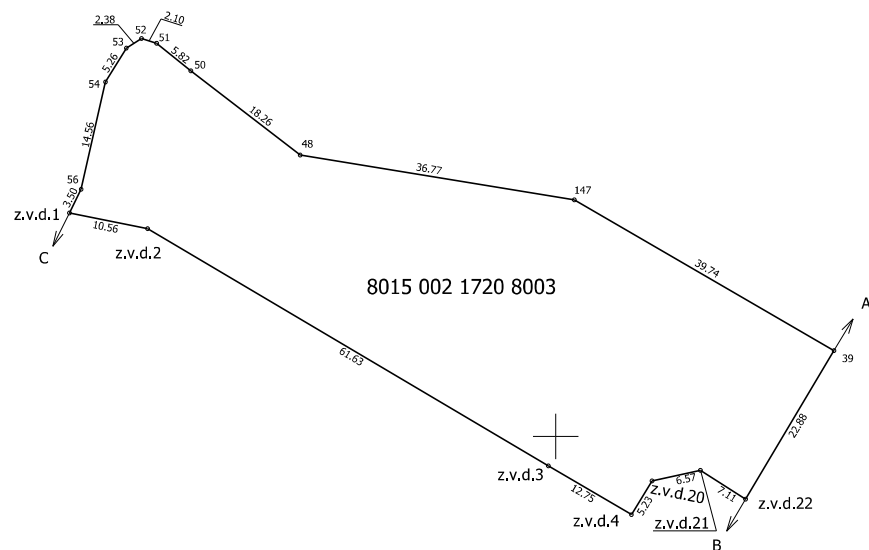
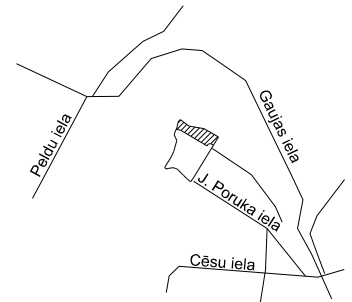
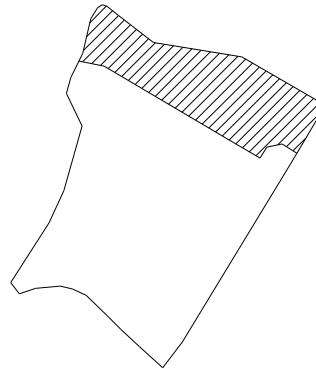
PLĀNS IZGATAVOTS
LKS-92 TM
Mēroga koeficients 0.999632

ZEMES VIENĪBAS DAĻAS
IZVIETOJUMA SHĒMA ZEMES VIENĪBĀ

ZEMES VIENĪBAS
IZVIETOJUMA SHĒMA

ZEMES VIENĪBAS DAĻAS ROBEŽPUNKTU
KOORDINĀTU SARAKSTS

Nr.	X(m)	Y(m)
56	336032.70	551137.22
54	336046.90	551140.44
53	336051.37	551143.19
52	336052.64	551145.21
51	336052.02	551147.21
50	336048.36	551151.74
48	336037.21	551166.19
147	336031.31	551202.47
39	336011.35	551236.82
z.v.d.1	336029.56	551135.67
z.v.d.2	336027.49	551146.02
z.v.d.3	335996.10	551199.02
z.v.d.4	335989.65	551210.02
z.v.d.20	335994.11	551212.74
z.v.d.21	335995.53	551219.15
z.v.d.22	335991.69	551225.13



ROBEŽOJOŠO ZEMES VIENĪBU SARAKSTS:

no A līdz B: 80150021734;

no B līdz C: 80150021720;

no C līdz A: 80150021601.

Zemes vienības platība 0.2578 ha
Mērogs 1 : 1000