
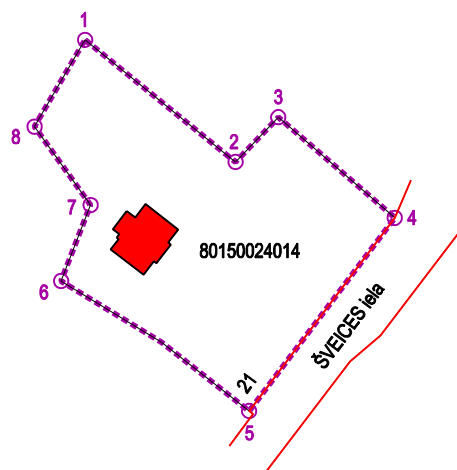


DZĪVOJAMĀS ĒKAS SIGULDĀ, ŠVEICES IELĀ 21 (VALSTS AIZSARDZĪBAS NUMURS 8494) PLĀNOTĀS AIZSARDZĪBAS ZONAS PROJEKTS




M 1 : 2000



APZĪMĒJUMI	NOSAUKUMS
.....	PLĀNOTĀ AIZSARGJOSLAAP KULTŪRAS PIEMINEKLI
————	ZEMES GABALA ROBEŽA
80150024014	ZEMES GABALA KADAŠTRA NUMURS
□	APBŪVE
■	KULTŪRAS PIEMINEKLIS
8494	KULTŪRAS PIEMINEKĻA VALSTS AIZSARDZĪBAS NUMURS
—	APBŪVES TERITORIJA
○ ¹	AIZSARGJOSLAS ROBEŽAS PAGRIEZIENA PUNKTS

AIZSARGJOSLAS ROBEŽAS PAGRIEZIENA PUNKTA KOORDINĀTAS		
NR.	X KOORDINĀTA	Y KOORDINĀTA
1.	334,835.96	551,126.00
2.	334,802.02	551,167.79
3.	334,814.47	551,179.67
4.	334,786.50	551,212.03
5.	334,732.83	551,171.57
6.	334,768.95	551,119.33
7.	334,790.05	551,127.53
8.	334,811.84	551,111.96



TĒLPISKĀS PLĀNOŠANAS NOZARE Tālr. 7609040			Pasūtītājs	Siguldas novada teritorijas plānojums 2012. - 2024. gadam	METRUM		
Izstrādes vadītājs	Sertifikāta nr.	10-796				Siguldas novada pašvaldība	Raiņa bulvāris 11 Rīga, LV 1050, tālr. 8008100 e-mail: metrum@metrum.lv
	M. Kalvāne		2012	Līguma nr.	Mērogs	Lapa	Lapu skaits
				90 - 11 - 00006	M 1 : 2000	22	24
Tehniķis	S. Grase		2012	Lapas nosaukums	Stādija	1. redakcija	
				Dzīvojamās ēkas Siguldā, Šveices ielā 21 (Valsts aizsardzības numurs 8494) plānotās aizsardzības zonas projekts			