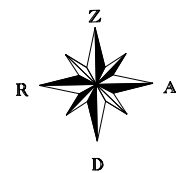


DZĪVOJAMĀS ĒKAS SIGULDĀ, KR. VALDEMĀRA IELĀ 3 (VALSTS AIZSARDZĪBAS NUMURS 8498)

APKĀRTNES FOTOFIKSĀCIJA UN GALVENIE SKATU PUNKTI

M 1 : 5000



APZĪMĒJUMI	NOSAUKUMS
	ZEMES GABALA ROBEŽA
	APBŪVE
	KULTŪRAS PIEMINEKLIS
	MEŽS
	PILSĒTAS KOPTĀ ZAĻUMVIETA / ZAĻUMU TERITORĪJA
	APBŪVES TERITORĪJA
	SKATU PUNKTS



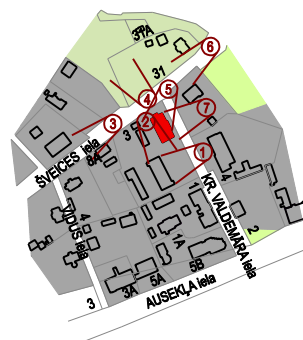
1.



2.



3.



4.




5.



6.



7.



TELPISKĀS PLĀNOŠANAS NOZARĒ Tālr. 7609040		Pasūtītājs Siguldas novada teritorijas plānojums 2012. - 2024. gadam	METRUM
Izstrādes vadītājs M. Kalvāne	10-796 2012	Pasūtītājs Siguldas novada pašvaldība	
		Līguma nr. 90 - 11 - 00006	Raža bulvāris 11 Rīga, LV 1050, tālr. 8006100 e-mail: metrum@metrum.lv
Tehniķis S. Grase	2012	Lapas nosaukums Dzīvojamās ēkas Siguldā, KR. Valdemāra ielā 3 (Valsts aizsardzības numurs 8498) apkārtnes fotofiksācija un galvenie skatu punkti	Mērogs M 1 : 5000
			Lapa 2
			Lapu skaits 24
			Stadija 1. redakcija