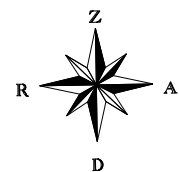


DZĪVOJAMĀS ĒKAS SIGULDĀ, PILS IELĀ 8 (VALSTS AIZSARDZĪBAS NUMURS 8503)

APKĀRTNES FOTOFIKSĀCIJA UN GALVENIE SKATU PUNKTI

M 1 : 5000



1.



2.



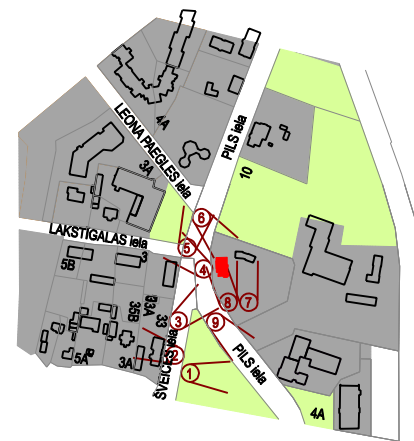
3.



4.



5.



6.



7.




8.



9.

APZĪMĒJUMI	NOSAUKUMS
	ZEMES GABALA ROBEŽĀ
	APBŪVE
	KULTŪRAS PIEMINEKLIS
	PILSĒTAS KOPTĀ ZAĻUMVIETA / ZAĻUMU TERITORĪJA
	APBŪVES TERITORĪJA
	SKATU PUNKTS



TELPISKĀS PLĀNOŠANAS NOZĀRE Tālr. 7609040		Pasūtījums Siguldas novada teritorijas plānojums 2012. - 2024. gadam	METRUM			
Izstrādes vadītājs M. Kalvāne	Serifikāta nr. 10-796 2012	Pasūtītājs Siguldas novada pašvaldība				
Tehniķis S. Grase	2012	Līguma nr. 90 - 11 - 00008 Lapas nosaukums Dzīvojamās ēkas Siguldā, Pils ielā 8 (Valsts aizsardzības numurs 8503) apkārtnes fotofiksācija un galvenie skatu punkti	Raipa bulvāris 11 Rīga, LV 1050, tālr. 8008100 e-mail: metrum@metrum.lv	Mērogs M 1 : 5000	Lapa 5	Lapu skaits 24
			Stadija 1. redakcija			