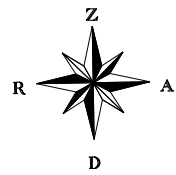


DZĪVOJAMĀS ĒKAS SIGULDĀ, ŠVEICES IELĀ 21

(VALSTS AIZSARDZĪBAS NUMURS 8494)

APKĀRTNES FOTOFIKSĀCIJA UN GALVENIE SKATU PUNKTI



M 1 : 5000



1.



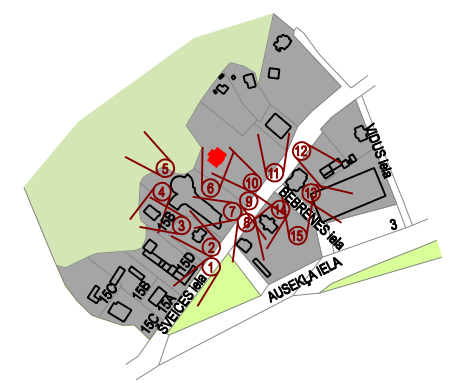
2.



3.



4.



5.



6.



7.



8.



9.



10.



11.



12.




13.



14.



15.



APZĪMĒJUMI	NOSAUKUMS
	ZEMES GABALA ROBEŽA
	APBŪVE
	KULTŪRAS PIEMINEKLIS
	MEŽS
	PILSĒTAS KOPTĀ ZAĻUMVIETA / ZAĻUMU TERITORĪJA
	APBŪVES TERITORĪJA
	SKATU PUNKTS

TELPISKĀS PLĀNOŠANAS NOZARE Tālr. 7609040 Izstrādes vadītājs M. Kalvāne Tehniķis S. Grase		Pasūtītājs Siguldas novada teritorijas plānojums 2012. - 2024. gadam Pasūtītājs Siguldas novada pašvaldība Līguma nr. 90 - 11 - 00006 Lapas nosaukums Dzīvojamās ēkas Siguldā, Šveices ielā 21 (Valsts aizsardzības numurs 8494) apkārtnes fotofiksācija un galvenie skatu punkti	METRUM Raiņa bulvāris 11 Rīga, LV 1050, tālr. 8006100 e-mail: metrum@metrum.lv Mērogs M 1 : 5000 Lapa 9 Lapu skaits 24 1. redakcija
---	--	---	--