
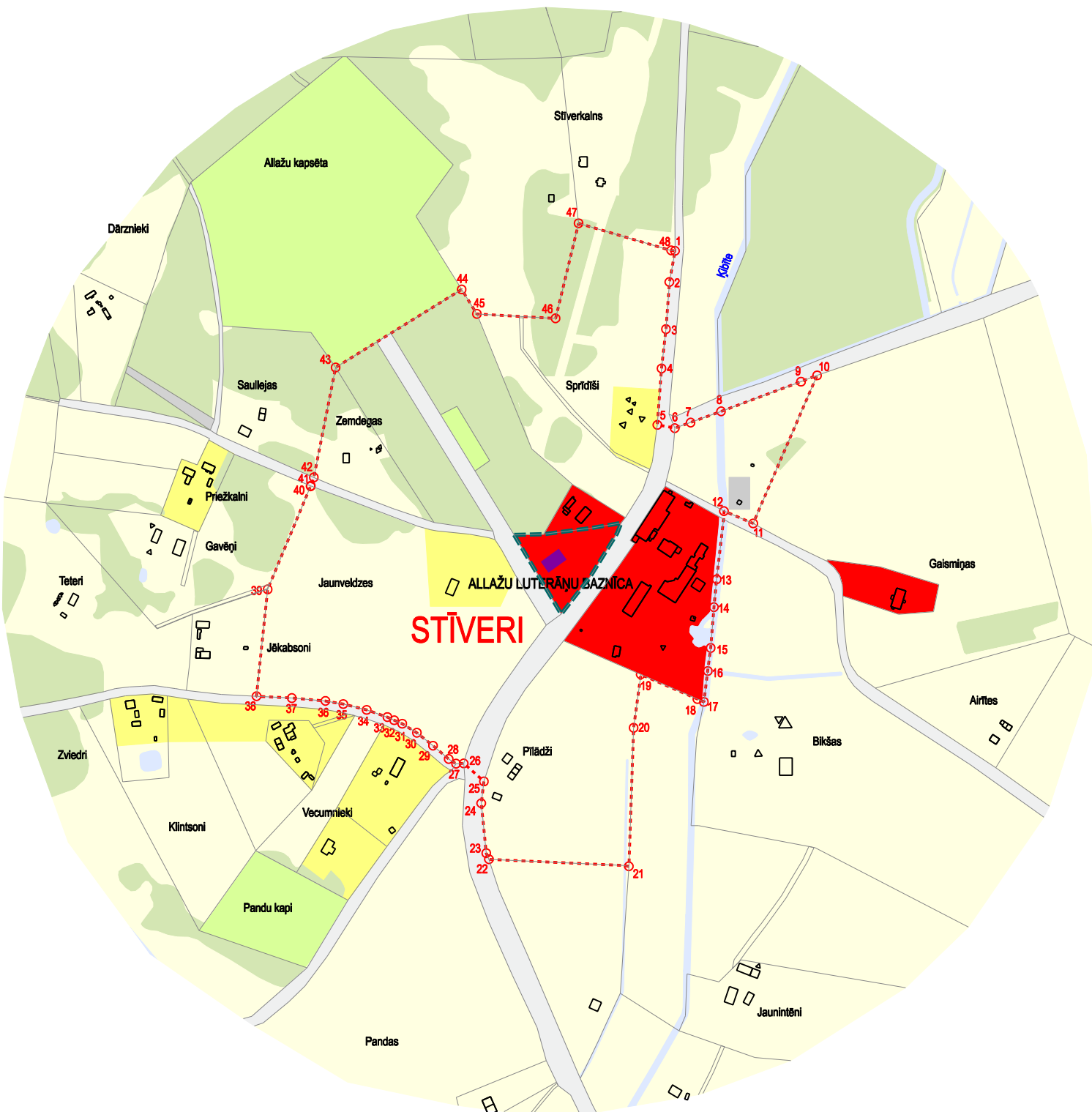


ALLAŽU LUTERĀŅU BAZNĪCAS (VALSTS AIZSARDZĪBAS NUMURS 6698) PLĀNOTĀS AIZSARDZĪBAS ZONAS PROJEKTS




M 1 : 5000



APZĪMĒJUMI	NOSAUKUMS
-----	PLĀNOTĀ AIZSARGJOSLA AP KULTŪRAS PIEMINEKLI - ALLAŽU LUTERĀŅU BAZNĪCAS AIZSARGJOSLA
-----	ZEMES GABALA ROBEŽA
-----	ALLAŽU LUTERĀŅU BAZNĪCAS ZEMES GABALA ROBEŽA
-----	ALLAŽU LUTERĀŅU BAZNĪCA
-----	APBŪVE
STĪVERI	CIEMA NOSAUKUMS
Sprīdīši	VIENSĒTAS NOSAUKUMS
-----	MEŽS
-----	KAPI
-----	LAUKU ZEME
-----	MAZSTĀVU DZĪVOJAMĀS APBŪVES TERITORĪJA
-----	SABIEDRISKO UN KOMERCIESTĀŽU APBŪVE
-----	SATIKSMES INFRASTRUKTŪRAS TERITORĪJA
-----	INŽENIERTEHNIKĀS APGĀDES OBJEKTU TERITORĪJA
-----	ŪDENS
-----	RELJEFS

AIZSARGJOSLAS ROBEŽAS PAGRIEZIENA PUNKTA KOORDINĀTAS		
NR.	X KOORDINĀTA	Y KOORDINĀTA
1.	329,398.63	549,983.34
2.	329,361.92	549,976.70
3.	329,306.69	549,972.67
4.	329,260.39	549,967.51
5.	329,194.15	549,962.61
6.	329,190.24	549,983.01
7.	329,196.85	550,001.64
8.	329,210.02	550,037.42
9.	329,244.84	550,131.28
10.	329,252.25	550,150.25
11.	329,078.31	550,075.19
12.	329,092.82	550,040.83
13.	329,012.66	550,032.20
14.	328,980.01	550,029.04
15.	328,932.02	550,025.24
16.	328,905.01	550,021.75
17.	328,868.65	550,017.24
18.	328,871.93	550,009.70
19.	328,900.91	549,943.14
20.	328,838.22	549,934.73
21.	328,675.52	549,929.08
22.	328,683.83	549,764.72
23.	328,690.94	549,761.57
24.	328,749.56	549,755.72
25.	328,775.26	549,758.87
26.	328,796.45	549,735.11
27.	328,796.07	549,726.09
28.	328,801.60	549,717.49
29.	328,817.23	549,699.06
30.	328,832.41	549,680.10
31.	328,843.04	549,662.88
32.	328,847.11	549,653.49
33.	328,850.83	549,645.42
34.	328,859.26	549,621.11
35.	328,866.16	549,593.67
36.	328,869.81	549,572.61
37.	328,873.19	549,533.18
38.	328,875.30	549,491.72
39.	329,000.90	549,504.81
40.	329,122.02	549,555.26
41.	329,122.47	549,555.45
42.	329,132.39	549,559.08
43.	329,261.57	549,584.62
44.	329,353.23	549,732.70
45.	329,324.50	549,750.61
46.	329,319.27	549,843.01
47.	329,430.96	549,870.08
48.	329,399.07	549,978.88



TĒLPISKĀS PLĀNOŠANAS NOZARE Tālr. 7609040		Pasūtījums	Siguldas novada teritorijas plānojums 2012. - 2024. gadam		METRUM
Izstrādes vadītājs	Sertifikāta nr. 10-796		Siguldas novada pašvaldība		
	M. Kalvāne	2012	Līguma nr. 90 - 11 - 00006	Raņa bulvāris 11 Rīga, LV 1050, tālr. 8006100 e-mail: metrum@metrum.lv	
Tehniķis	S. Grase	2012	Lapas nosaukums	ALLAŽU LUTERĀŅU BAZNĪCAS (VALSTS AIZSARDZĪBAS NUMURS 6698) PLĀNOTĀS AIZSARDZĪBAS ZONAS PROJEKTS	Mērogs M 1 : 5000
					Lapa 3
					Lapu skaits 3
					Stadija 1. redakcija